


**DOKUMEN INFORMASI DAN  
DATA RUKUN TETANGGA  
DITA – RT**

**KELURAHAN PANTAI AMAL**



**2024**

Oleh :  
**MUHAMMAD FUAD JULIANSYAH, S.E., M.M**

## **KATA PENGANTAR**

Dengan mengucapkan puji syukur kehadiran Allah yang Maha Pengasih lagi Maha Penyayang yang telah memberikan kemudahan pada kami di dalam menyusun Buku Dokumen Informasi Rukun Tetangga (DITA-RT) Kelurahan Pantai Amal Tahun 2024.

Buku Dokumen DITA-RT ini memuat informasi dan gambaran detail dari kondisi dan permasalahan yang ada pada setiap wilayah Rukun Tetangga di Kelurahan Pantai Amal.

Kami menyadari bahwa dokumen ini masih memiliki kekurangan dan perlu penyempurnaan, oleh karenanya kami menerima setiap saran dan masukan konstruktif demi kesempurnaan dokumen tersebut. Semoga Dokumen DITA – RT Kelurahan Pantai Amal ini mampu memberikan data dan informasi sesuai dengan yang dibutuhkan.

Tarakan, Mei 2024

Muhammad Fuad Juliansyah

## PENDAHULUAN

### I. Gambaran Umum Kelurahan Pantai Amal

Kelurahan Pantai Amal merupakan salah satu dari 7 (tujuh) Kelurahan yang berada di Kecamatan Tarakan Timur. Kelurahan Pantai Amal merupakan perangkat dari Kecamatan Tarakan Timur yang terbentuk berdasarkan Peraturan Daerah Nomor : 07 Tahun 2012 Tentang Pembentukan Kelurahan Pantai Amal Dan Mamburungan Timur.

Kelurahan tersebut membentang sepanjang pesisir Pantai amal dengan batas wilayah sebagai berikut :

Sebelah Utara : Berbatasan dengan Kelurahan Kampung 1 / Skip Kec. Tarakan Tengah.

Sebelah Timur : Berbatasan dengan Laut Sulawesi / Selat Makassar.

Sebelah Selatan : Berbatasan dengan Kelurahan Mamburungan Timur

Sebelah Barat : Berbatasan dengan Kelurahan Kampung VI, Kampung IV.



## II. Maksud Dan Tujuan

Adapun maksud dan tujuan dari Dokumen Informasi Rukun Tetangga DITA - RT Kelurahan Pantai Amal ini adalah untuk memberikan data dan informasi detail yang dibutuhkan terkait kewilayahan Rukun Tetangga , Pertanahan, Kesehatan, Kependudukan, Infrastruktr Sarana Dana Prasarana, Ekonomi, Pendidikan, Agama/Aliran Kepercayaan, Sosial, Potensi Kebencanaan dan Permasalahan di setiap Rukun Tetangga yang berada pada cakupan wilayah Kelurahan Pantai Amal.

## **SUMBER DATA DAN INFORMASI DITA -RT KELURAHAN PANTAI AMAL TAHUN 2024**


1. DINAS KEPENDUDUKAN DAN CATATAN SIPIL KOTA TARAKAN.
2. DINAS PERDAGANGAN KOPERASI DAN UKM KOTA TARAKAN.
3. DiNAS KELAUTAN DAN PERIKANAN KOTA TARAKAN.
4. DINAS KEPENDUDUKAN DAN CATATAN SIPIL KOTA TARAKAN.
5. PUSKESMAS KELURAHAN PANTAI AMAL.
6. SEKSI – SEKSI KELURAHAN PANTAI AMAL
7. KETUA RUKUN TETANGGA KELURAHAN PANTAI AMAL.



**DOKUMEN INFORMASI DAN DATA  
RUKUN TETANGGA  
(DITA – RT)**

**1**

**KETUA RUKUN TETANGGA 1 (SATU)  
KELURAHAN PANTAI AMAL**



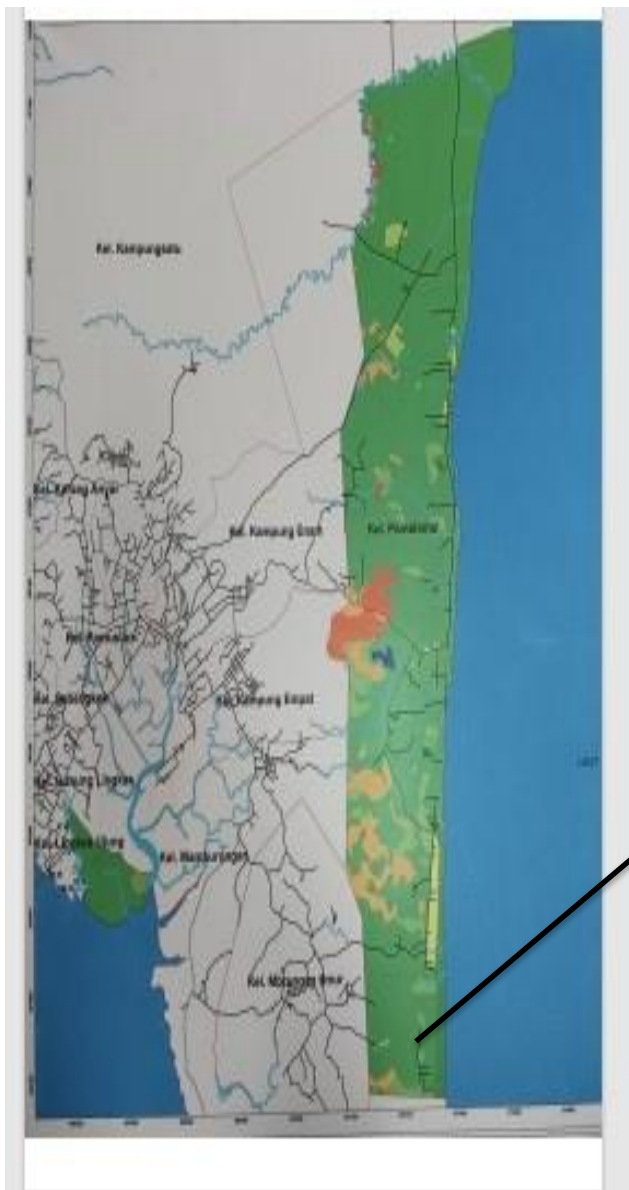
**MASA BHAKTI**

**TAHUN 2022 S//D TAHUN 2027**

**CALL : HP. 0813 5064 7871**



# PETA WILAYAH RUKUN TETANGGA 1



# DATA POTENSI RUKUN TETANGGA 1 (SATU)

## I. KEWILAYAHAN RUKUN TETANGGA

### Batas Wilayah

| Batas           | Rukun Tetangga (RT) | Keterangan |
|-----------------|---------------------|------------|
| Sebelah Utara   | Rukun Tetangga 2    |            |
| Sebelah Selatan | Mamburungan Timur   |            |
| Sebelah Timur   | Laut                |            |
| Sebelah Barat   | Mamburungan Timur   |            |

### Luas Wilayah

Penentuan luas wilayah Rukun Tetangga 1 (satu) perlu dikoordinasikan dengan instansi teknis terkait untuk dilakukan pengukuran luasan wilayah dan pengaggaran dari SKPD.

### Potensi Wilayah Rukun Tetangga 1

Potensi wilayah Rukun Tetangga 1 (satu) sesuai peruntukan berikut :

| No. | Peruntukan         | Luas (Ha) | Keterangan   |
|-----|--------------------|-----------|--|
| 1.  | Pemukiman          | -         | Penentuan Luas area pemukiman akan dikoordinasikan dengan instansi teknis terkait. |
| 2.  | Area pemakaman     | 0,25      |  |
| 3.  | Perkebunan         | -         |  |
| 4.  | Peruntukan lainnya | 1,5       | Kawasan Hutan Mangrove.  |

## II. PERTANAHAN

### Kepemilikan Lahan

Kepemilikan Lahan pada Rukun Tetangga 1 (satu) sebagai berikut :

| No. | Status Lahan     | Luas (Ha) | Keterangan  |
|-----|------------------|-----------|---|
| 1.  | Lahan Masyarakat | -         | Luas lahan masyarakat perlu koordinasi lebih lanjut dengan instansi teknis terkait. |

### Lahan Sengketa

Untuk wilayah Rukun Tetangga 1 (satu) tidak ada kasus terkait sengketa lahan.

## III. KESEHATAN

### Sebaran Penyakit

Sebaran penyakit pada Rukun Tetangga 1 (satu) sebagai berikut :

| No. | Jenis Penyakit/Kasus                 | Jumlah (orang)/THN |      |      | Keterangan |
|-----|--------------------------------------|--------------------|------|------|------------|
|     |                                      | 2021               | 2022 | 2023 |            |
| 1.  | Diare                                | 10                 | -    | -    |            |
| 2.  | Kecacingan                           | 4                  | -    | 1    |            |
| 3.  | Pneumonie (Gangguan paru.)           | 1                  | 1    |      |            |
| 4.  | Gizi Kurang                          | 2                  | -    | 4    |            |
| 5.  | Ibu Hamil Kurang Energi Kronis (KEK) | 2                  | 1    | -    |            |
| 6.  | Ibu Hamil Resiko Tinggi (Resti)      | 7                  | -    | 4    |            |
| 7.  | Bumil Anemia                         | -                  | 10   | -    |            |

### **Jumlah dan kondisi Posyandu**

Kegiatan yang berkaitan dengan Posyandu pada Rukun Tetangga 1 (satu) bergabung pada Posyandu yang ada di Rukun Tetangga 3 (tiga) yakni Posyandu Matta Allo (Balita).

### **Kesehatan Lingkungan (Sanitasi)**

Kesehatan lingkungan (Sanitasi) pada Rukun Tetangga 1 (satu) sebagai berikut :

| <b>No.</b> | <b>Unsur Kesehatan Lingkungan</b> | <b>Kondisi</b>   | <b>Keterangan</b>         |
|------------|-----------------------------------|------------------|---------------------------|
| 1.         | WC/Toilet (MCK)                   | Bersih dan layak |                           |
| 2.         | Kebersihan Lingkungan             | Cukup Bersih     |                           |
| 3.         | Penggunaan air bersih             | Layak Konsumsi   | Menggunakan air dari PDAM |

### **Stunting**

Kasus Stunting pada wilayah Rukun Tetangga 1 (satu) sebagai berikut :

| <b>No.</b> | <b>Tahun</b> | <b>Jumlah Kasus</b> | <b>Keterangan</b> |
|------------|--------------|---------------------|-------------------|
| 1.         | 2021         | -                   |                   |
| 2.         | 2022         | 1                   |                   |
| 3.         | 2023         | 3                   |                   |

### **Pernikahan Dini**

Pernikahan usia dini pada Rukun Tetangga 1 (satu) sebagai berikut :

| <b>No.</b> | <b>Tahun</b> | <b>Jumlah Kasus</b> | <b>Keterangan</b> |
|------------|--------------|---------------------|-------------------|
| 1.         | 2021         | 1                   |                   |
| 2.         | 2022         | -                   |                   |
| 3.         | 2023         | 1                   |                   |

## **IV. KEPENDUDUKAN**

### **Penduduk Lokal**

Penduduk lokal pada Rukun Tetangga 1 (satu) pada kurun waktu 2021 sampai dengan 2023 sebagai berikut :

| <b>No.</b> | <b>Penduduk</b>            | <b>Tahun</b> | <b>Laki-laki<br/>(orang)</b> | <b>Perempuan<br/>(orang)</b> | <b>Total<br/>(orang)</b> |
|------------|----------------------------|--------------|------------------------------|------------------------------|--------------------------|
| 1.         | Berdasarkan jenis kelamin. | 2021         | 180                          | 171                          | 351                      |
|            |                            | 2022         | 180                          | 171                          | 351                      |
|            |                            | 2023         | 187                          | 178                          | 365                      |

### **Pendatang**

Rukun Tetangga 1 (satu) kurun waktu 2021 sampai dengan 2023 tidak ditemukan adanya warga pendatang.

## **V. INFRASTRUKTUR SARANA DAN PRASARANA**

### **Panjang Jalan**

#### **a. Jalan Lingkungan**

Panjang jalan lingkungan pada Rukun Tetangga 1 (satu) pada kurun waktu 2021 sampai dengan 2023 sebagai berikut :

| No. | Item Jalan       | Tahun | Panjang (m) | Lebar (m) | Keterangan |
|-----|------------------|-------|-------------|-----------|------------|
| 1.  | Jalan lingkungan | 2021  | 310         | 2,5       |            |
|     |                  | 2022  | 310         | 2,5       |            |
|     |                  | 2023  | 310         | 2,5       |            |

### Kondisi Jalan Lingkungan

Kondisi jalan lingkungan pada Rukun Tetangga 1 (satu) sebagai berikut :

1. Sepanjang 66 meter telah dilakukan semenisasi.
2. Sepanjang 244 meter masih berupa jalan tanah.



Kondisi jalan lingkungan menuju rumah Ketua RT. 1, masih berupa jalan tanah.



Jalan lingkungan yang telah dilakukan semenisasi sepanjang 26 meter, sebagian jalan lingkungan sepanjang 30 meter masih berupa jalan tanah.



Jalan lingkungan yang telah dilakukan semenisasi, lokasi di samping SDN.032.



Jalan lingkungan sepanjang 50 meter yang masih berupa jalan tanah.



Jalan menuju area pemakaman RT.1 yang telah dilakukan semenisasi.

**b. Jalan Utama / Poros / Propinsi**

Jalan propinsi pada Rukun Tetangga 1 (satu) belum sepenuhnya dilakukan pengaspalan masih ditemukan titik jalan yang berupa pengerasan.

## Kondisi Jalan Propinsi

Kondisi jalan propinsi pada wilayah Rukun Tetangga 1 (satu) relatif baik dan pada beberapa titik jalan yang rusak dilakukan perbaikan jalan.



## Drainase

Drainase pada Rukun Tetangga 1 (satu) hanya terdapat pada jalan propinsi sedang untuk jalan lingkungan tidak ada drainase pada kiri dan kanan jalan. Drainase pada jalan propinsi hanya dilakukan pada satu sisi jalan saja.

Kondisi drainase pada jalan propinsi pada beberapa titik masih belum dilakukan penyirangan dan ditumbuhi oleh tanaman liar yang merambat, sehingga perlu dilakukan pembersihan drainase.



Kondisi Drainase pada jalan poros / jalan propinsi Rukun Tetangga 1 yang telah tertutupi oleh tanaman merambat dan belum dilakukan penyirangan.



## Jembatan

Jembatan pada Rukun Tetangga 1 (satu) telah dibangun secara permanen, terdapat 3 (tiga) jembatan permanen pada RT.1.



## EKONOMI

### Mata Pencaharian

Mata pencaharian warga pada Rukun Tetangga 1 (satu) sebagai berikut :

| No. | Jenis Pekerjaan      | Tahun (orang) |      |      | Keterangan |
|-----|----------------------|---------------|------|------|------------|
|     |                      | 2021          | 2022 | 2023 |            |
| 1.  | Nelayan              | -             | 29   | 29   |            |
| 2.  | Buruh                | -             | 24   | 22   |            |
| 3.  | Petani Rumput Laut   |               | 25   | 25   |            |
| 4.  | Pegawai Negeri Sipil |               | 2    | 3    |            |
| 5.  | Karyawan Swasta      | -             | 36   | 36   |            |
| 6.  | TNI                  | -             | -    | 1    |            |
| 7.  | Polri                | -             | -    | -    |            |
| 8.  | Pelajar/Mahasiswa    | -             | 52   | 52   |            |
| 9.  | Belum bekerja        | -             | 183  | 197  |            |

### Usaha Mikro Kecil Dan Menengah

Usaha Mikro Kecil Dan Menengah pada Rukun Tetangga 1 (satu) sebagai berikut :

| No. | Jenis Usaha           | Jumlah Pelaku Usaha<br>(orang) |      |      | Keterangan |
|-----|-----------------------|--------------------------------|------|------|------------|
|     |                       | 2021                           | 2022 | 2023 |            |
| 1.  | Sembako               | -                              | 1    | 1    |            |
| 2.  | Warung Makan          | -                              | 2    | 2    |            |
| 3.  | Makanan Olahan        | -                              | -    | -    |            |
| 4.  | Minuman dan gorengan. | -                              | 4    | 4    |            |
| 5.  | Bengkel               | -                              | 1    | 1    |            |

## VI. PENDIDIKAN

### Tingkat Pendidikan

Tingkat Pendidikan pada Rukun Tetangga 1 (satu) sebagai berikut :

| No. | Tingkatan Pendidikan            | Jumlah (Orang) / Tahun |      |      | Keterangan |
|-----|---------------------------------|------------------------|------|------|------------|
|     |                                 | 2021                   | 2022 | 2023 |            |
| 1.  | Tidak / Belum sekolah           | -                      | 111  | 126  |            |
| 2.  | Tidak Tamat SD                  | -                      | 48   | 49   |            |
| 3.  | Tidak Tamat SMP                 | -                      | -    | -    |            |
| 4.  | Tidak Tamat SMA                 | -                      | -    | -    |            |
| 5.  | Tamat SD                        | -                      | 84   | 83   |            |
| 6.  | Tamat SMP                       |                        | 34   | 33   |            |
| 7.  | Tamat SMA                       |                        | 64   | 64   |            |
| 8.  | Tamat Diploma I/II/III          | -                      | 2    | 2    |            |
| 9.  | Tamat Sarjana (S1) / Diploma IV |                        | 7    | 7    |            |
| 10. | Tamat Magister (S2)             | -                      | 1    | 1    |            |
| 11. | Tamat Doktor (S3)               | -                      | -    | -    |            |

### **Pendidikan khusus**

Tingkat Pendidikan khusus (SLB) pada Rukun Tetangga 1 (satu) tidak ada.

### **Sarana Dan Prasarana Pendidikan.**

Sarana Dan Prasarana pada wilayah Rukun Tetangga 1 (satu) sebagai berikut :

| <b>No.</b> | <b>Jenis Sarana Pendidikan</b> | <b>Jumlah (unit)</b> |             |             | <b>Keterangan</b> |
|------------|--------------------------------|----------------------|-------------|-------------|-------------------|
|            |                                | <b>2021</b>          | <b>2022</b> | <b>2023</b> |                   |
| 1.         | Play Group/PAUD                | -                    | -           | -           |                   |
| 2.         | Taman Kanak-kanak.             | -                    | -           | -           |                   |
| 3.         | SD / Sederajat                 | 1                    | 1           | 1           | SDN. 032          |
| 4.         | SMP / Sederajat                | -                    | -           | -           |                   |
| 5.         | SMA / Sederajat                | -                    | -           | -           |                   |
| 6.         | Perguruan Tinggi               | -                    | -           | -           |                   |
| 7.         | SLB                            | -                    | -           | -           |                   |



Gedung Sekolah SDN. 032 di Rukun Tetangga 1 (satu) dibangun secara permanen dengan dua lantai.

## **VII. AGAMA / ALIRAN KEPERCAYAAN**

### **Agama / Aliran Kepercayaan**

Agama / Aliran Kepercayaan pada Rukun Tetangga 1 (satu) sebagai berikut :

| No. | Agama/Aliran Kepercayaan | Jumlah (orang) |      |      | Keterangan |
|-----|--------------------------|----------------|------|------|------------|
|     |                          | 2021           | 2022 | 2023 |            |
| 1.  | Islam                    | 351            | 351  | 365  |            |
| 2.  | Katholik                 | -              | -    | -    |            |
| 3.  | Kristen                  | -              | -    | -    |            |
| 4.  | Bhuda                    | -              | -    | -    |            |
| 5.  | Hindu                    | -              | -    | -    |            |
| 6.  | Konghucu                 | -              | -    | -    |            |

#### **Aliran Sesat**

Tidak terdapat Aliran Sesat pada wilayah Rukun Tetangga 1 (satu).

#### **Sarana Peribadatan**

Sarana Peribadatan pada wilayah Rukun Tetangga 1 (satu) sebagai berikut :

| No. | Sarana Peribadatan | Jumlah (unit) |      |      | Keterangan |
|-----|--------------------|---------------|------|------|------------|
|     |                    | 2021          | 2022 | 2023 |            |
| 1.  | Musholla           | 1             | 1    | 1    |            |
| 2.  | Masjid             | -             | -    | -    |            |
| 3.  | Gereja             | 1             | 1    | 1    | Gua Maria  |



Musholla Al Mujahidin Rukun Tetangga 1 Kelurahan Pantai Amal berdekatan dengan sekolah SDN 032.

Gua Maria lokasi di Rukun Tetangga 1 Kelurahan Pantai amal.



### VIII. SOSIAL

#### Lembaga Kemasyarakatan

Lembaga kemasyarakatan pada Rukun Tetangga 1 (satu) sebagai berikut :

| No. | Lembaga Kemasyarakatan            | Aktif/Tidak Aktif |      |      | Keterangan |
|-----|-----------------------------------|-------------------|------|------|------------|
|     |                                   | 2021              | 2022 | 2023 |            |
| 1.  | Kelompok Swadaya Masyarakat (KSM) | -                 | -    | -    |            |
| 2.  | Kelompok Tani                     | -                 | -    | -    |            |
| 3.  | Kelompok Nelayan                  | 1                 | 1    | 1    |            |

### **Penduduk Miskin**

Penduduk miskin pada wilayah Rukun Tetangga 1 (satu) sebagai berikut :

| <b>No.</b> | <b>Kategori</b>          | <b>Jumlah Orang / Tahun</b> |             |             | <b>Keterangan</b> |
|------------|--------------------------|-----------------------------|-------------|-------------|-------------------|
|            |                          | <b>2021</b>                 | <b>2022</b> | <b>2023</b> |                   |
| 1.         | Penduduk miskin          | 23                          | 23          | 23          |                   |
| 2.         | Penerima Bantuan Sosial. | 23                          | 23          | 23          |                   |

### **Etnis / Suku**

Etnis/Suku pada Rukun Tetangga 1 (satu) sebagai berikut :

| <b>No.</b> | <b>Suku / Etnis</b> | <b>Jumlah (orang)/Tshun</b> |             |             | <b>Keterangan</b> |
|------------|---------------------|-----------------------------|-------------|-------------|-------------------|
|            |                     | <b>2021</b>                 | <b>2022</b> | <b>2023</b> |                   |
| 1.         | Bugis               | -                           | 340         | 329         |                   |
| 2.         | Jawa                | -                           | 4           | 4           |                   |
| 3.         | Tidung              | -                           | 2           | 2           |                   |
| 4.         | Lain-lain           | -                           | 5           | 30          |                   |

## IX. KEAMANAN DAN KETERTIBAN UMUM

### Kasus Trantibum

Kasus Trantibum pada Rukun Tetangga 1 (satu) sebagai berikut :

| No. | Jenis kasus                         | Jumlah Kasus |      |      | Keterangan |
|-----|-------------------------------------|--------------|------|------|------------|
|     |                                     | 2021         | 2022 | 2023 |            |
| 1.  | Kekerasan Dalam Rumah Tangga (KDRT) | -            | -    | -    |            |
| 2.  | Perjudian                           | -            | -    | -    |            |
| 3.  | Perkelahian                         | -            | -    | -    |            |
| 4.  | Narkoba                             | -            | -    | -    |            |
| 5.  | Pelecehan Seksual                   | -            | -    | -    |            |

### Sarana Keamanan Lingkungan

Sarana Keamanan Lingkungan pada Rukun Tetangga 1 (satu) sebagai berikut :

| No. | Jenis Sarana         | Jumlah (Unit) |      |      | Keterangan               |
|-----|----------------------|---------------|------|------|--------------------------|
|     |                      | 2021          | 2022 | 2023 |                          |
| 1.  | Poskamling           | 1             | 1    | 1    | Kondisi Perlu perbaikan. |
| 2.  | Pos Keamanan Terpadu | -             | -    | -    |                          |

### Daerah Rawan Bencana

Pada wilayah Rukun Tetangga 1 (satu) tidak ada lokasi berkategori rawan bencana.





**DOKUMEN INFORMASI DAN DATA  
RUKUN TETANGGA  
(DITA – RT)**

**2**

**KETUA RUKUN TETANGGA 2 (DUA)  
KELURAHAN PANTAI AMAL**



**MASA BHAKTI  
TAHUN 2021 S/D TAHUN 2026  
CALL : HP. 0812 5570 522**

# PETA WILAYAH RUKUN TETANGGA 2



## **DATA POTENSI RUKUN TETANGGA 2 (DUA)**

### **I. KEWILAYAHAN RUKUN TETANGGA**

#### **Batas Wilayah**

| <b>Batas</b>    | <b>Rukun Tetangga (RT)</b> | <b>Keterangan</b> |
|-----------------|----------------------------|-------------------|
| Sebelah Utara   | Rukun Tetangga (RT) 3      |                   |
| Sebelah Selatan | Rukun Tetangga (RT) 1      |                   |
| Sebelah Timur   | Laut                       |                   |
| Sebelah Barat   | Kelurahan Mamburungan      |                   |

#### **Luas Wilayah**

Penentuan luas wilayah Rukun Tetangga 2 (dua) perlu dikoordinasikan dengan instansi teknis terkait untuk dilakukan pengukuran luasan wilayah dan pengaggaran dari SKPD.

#### **Potensi Wilayah Rukun Tetangga 2**

| <b>No.</b> | <b>Peruntukan</b>  | <b>Luas (Ha)</b> | <b>Keterangan</b>  |
|------------|--------------------|------------------|--|
| 1.         | Pemukiman          | -                | Penentuan Luas area pemukiman akan dikoordinasikan dengan instansi teknis terkait. |
| 2.         | Area Pemakaman     | 3 Ha             |  |
| 3.         | Perkebunan         | 5 Ha             |  |
| 4.         | Peruntukan lainnya | -                |  |

## II. PERTANAHAN

### Kepemilikan Lahan

Kepemilikan Lahan pada Rukun Tetangga 2 (dua) sebagai berikut :

| No. | Status Lahan     | Luas (Ha) | Keterangan  |
|-----|------------------|-----------|---|
| 1.  | Lahan Masyarakat | -         | Luas lahan masyarakat perlu koordinasi lebih lanjut dengan instansi teknis terkait. |

### Lahan Sengketa

Wilayah Rukun Tetangga 2 (dua) tidak ada lahan yang sengketaan oleh warga ataupun pihak lain.

## III. KESEHATAN

### Sebaran Penyakit

Sebaran penyakit pada Rukun Tetangga 2 (dua) sebagai berikut :

| No. | Jenis Penyakit                       | Jumlah (orang)/THN |      |      | Keterangan |
|-----|--------------------------------------|--------------------|------|------|------------|
|     |                                      | 2021               | 2022 | 2023 |            |
| 1.  | Diare                                | 12                 | 10   | -    |            |
| 2.  | Tuberkulosis                         | -                  | 1    | 1    |            |
| 3.  | Kematian Ibu                         | -                  | -    | -    |            |
| 4.  | Gizi Kurang                          | -                  | -    | 2    |            |
| 5.  | Ibu Hamil Kurang Energi Kronis (KEK) | 2                  | -    | 1    |            |
| 6.  | Ibu Hamil Resiko Tinggi (Resti)      | 11                 | -    | 4    |            |
| 7.  | Kecacingan                           | 2                  | -    | 2    |            |
| 8.  | Bumil Anemia                         | 9                  | 3    | -    |            |

|    |                               |   |   |   |  |
|----|-------------------------------|---|---|---|--|
| 9. | Pneumonie<br>(Gangguan paru). | 1 | - | - |  |
|----|-------------------------------|---|---|---|--|

### **Jumlah dan kondisi Posyandu**

Rukun Tetangga 2 (dua) tidak memiliki Posyandu, Kegiatan Posyandu Rukun Tetangga 2 (dua) bergabung dengan Posyandu yang terdapat di Rukun Tetangga 3 (tiga).

### **Kesehatan Lingkungan (Sanitasi)**

Kesehatan lingkungan (Sanitasi) pada Rukun Tetangga 2 (dua) sebagai berikut :

| <b>No.</b> | <b>Unsur Kesehatan Lingkungan</b> | <b>Kondisi</b>   | <b>Keterangan</b>                |
|------------|-----------------------------------|------------------|----------------------------------|
| 1.         | WC / Toilet (MCK)                 | Bersih dan layak | 100% menggunakan WC dalam rumah. |
| 2.         | Kebersihan Lingkungan             | Cukup Bersih     |                                  |
| 3.         | Penggunaan air bersih             | Layak Konsumsi   | Menggunakan air dari PDAM        |

### **Stunting**

Kasus Stunting pada wilayah Rukun Tetangga 2 (dua) sebagai berikut :

| <b>No.</b> | <b>Tahun</b> | <b>Jumlah Kasus</b> | <b>Keterangan</b> |
|------------|--------------|---------------------|-------------------|
| 1.         | 2021         | -                   |                   |
| 2.         | 2022         | 5                   |                   |
| 3.         | 2023         | 1                   |                   |

### **Pernikahan Dini**

Pernikahan usia dini pada kurun waktu tahun 2021 sampai dengan 2023 tidak di temukan pada wilayah Rukun Tetangga 2 (dua).

## **IV. KEPENDUDUKAN**

### **Penduduk Lokal**

Penduduk lokal pada Rukun Tetangga 1 (satu) pada kurun waktu 2021 sampai dengan 2023 sebagai berikut :

| <b>No.</b> | <b>Penduduk</b>            | <b>Tahun</b> | <b>Laki-laki<br/>(orang)</b> | <b>Perempuan<br/>(orang)</b> | <b>Total<br/>(orang)</b> |
|------------|----------------------------|--------------|------------------------------|------------------------------|--------------------------|
| 1.         | Berdasarkan jenis kelamin. | 2021         | 203                          | 195                          | 398                      |
|            |                            | 2022         | 203                          | 203                          | 406                      |
|            |                            | 2023         | 201                          | 204                          | 405                      |

### **Pendatang**

Pendatang pada Rukun Tetangga 2 (dua) sebagai berikut :

| <b>No.</b> | <b>Pendatang</b>           | <b>Tahun</b> | <b>Jumlah<br/>Laki-laki<br/>(orang)</b> | <b>Jumlah<br/>Perempuan<br/>(orang)</b> | <b>Total<br/>(orang)</b> |
|------------|----------------------------|--------------|---|---|--------------------------|
| 1.         | Berdasarkan jenis kelamin. | 2021         | -                                       | -                                       | -                        |
|            |                            | 2022         | 10                                      | -                                       | 10                       |
|            |                            | 2023         | 10                                      | -                                       | 10                       |

## **V. INFRASTRUKTUR SARANA DAN PRASARANA**

### **Panjang Jalan**

#### **a. Jalan Lingkungan**

Panjang jalan lingkungan pada Rukun Tetangga 2 (dua) pada kurun waktu 2021 sampai dengan 2023 sebagai berikut :

| No. | Jenis Jalan      | Tahun | Panjang (m) | Lebar (m) | Keterangan |
|-----|------------------|-------|-------------|-----------|------------|
| 1.  | Jalan lingkungan | 2021  | 700         | 2,5       |            |
|     |                  | 2022  | 700         | 2,5       |            |
|     |                  | 2023  | 700         | 2,5       |            |

### Kondisi Jalan

#### Kondisi Jalan Lingkungan

Kondisi jalan lingkungan pada Rukun Tetangga 2 (dua) sebagai berikut :

1. Sepanjang 350 meter telah dilakukan semenisasi.
2. Sepanjang 350 meter masih berupa jalan tanah.



Kondisi jalan lingkungan di wilayah Rukun Tetangga 2 (dua) yang masih berupa jalan tanah, panjang jalan 300 meter dengan lebar jalan 2,5 meter.

Kondisi jalan lingkungan di wilayah Rukun Tetangga 2 (dua) yang masih berupa jalan tanah, panjang jalan 300 meter dengan lebar jalan 2,5 meter.








Kondisi jalan lingkungan di wilayah Rukun Tetangga 2 (dua) sebagian telah di lakukan semenisasi (P = 50 meter) dan yang lain masih berupa jalan tanah, sepanjang 50 meter, total Panjang jalan 100 meter.

Kondisi jalan lingkungan di wilayah Rukun Tetangga 2 (dua) yang telah dilakukan semenisasi menuju area pemakaman umum.



**b. Jalan Utama**

Jalan Utama pada Rukun Tetangga 2 (dua) memiliki panjang 850 meter dengan lebar jalan 8 (delapan) meter.

**Kondisi Jalan Utama**

Kondisi jalan utama pada Rukun Tetangga 2 (dua) tersebut relatif baik.



**Drainase**

Pada Wilayah Rukun Tetangga 2 (dua) drainase hanya pada jalan utama saja yang terletak pada satu sisi jalan, kondisi drainase tertutup oleh tanaman merambat yang mengganggu fungsi dari drainase tersebut.



## Jembatan

Jembatan pada Wilayah Rukun Tetangga 2 (dua) berada di perbatasan wilayah antara Rukun Tetangga 2 (dua) dengan Rukun Tetangga 3 (Tiga), jembatan tersebut merupakan jembatan permanen dengan panjang 10 meter dan lebar 8 meter.

## VI. EKONOMI

### Mata Pencaharian

Mata pencaharian warga pada Rukun Tetangga 2 (dua) sebagai berikut :

| No. | Jenis Pekerjaan      | Tahun |      |      | Keterangan |
|-----|----------------------|-------|------|------|------------|
|     |                      | 2021  | 2022 | 2023 |            |
| 1.  | Nelayan              | -     | 24   | 17   |            |
| 2.  | Buruh                | -     | -    | 24   |            |
| 3.  | Petani Rumput Laut   | -     | -    | 31   |            |
| 4.  | Pegawai Negeri Sipil | -     | -    | -    |            |
| 5.  | Karyawan Swasta      | -     | -    | 33   |            |
| 6.  | TNI                  | -     | -    |      |            |
| 7.  | Polri                | -     | -    | -    |            |
| 8.  | Pelajar/Mahasiswa    | -     | -    | 49   |            |
| 9.  | Belum bekerja        | -     | -    | 251  |            |

### Usaha Mikro Kecil Dan Menengah

Usaha Mikro Kecil Dan Menengah pada Rukun Tetangga 2 (dua) sebagai berikut :

| No. | Jenis Usaha | Jumlah Pelaku Usaha (orang) |      |      | Keterangan |
|-----|-------------|-----------------------------|------|------|------------|
|     |             | 2021                        | 2022 | 2023 |            |
| 1.  | Sembako     | -                           | 5    | 5    |            |

|    |                       |   |   |   |  |
|----|-----------------------|---|---|---|--|
| 2. | Warung Makan          | - | 3 | 3 |  |
| 3. | Makanan Olahan        | - | 3 | 3 |  |
| 4. | Minuman dan gorengan. | - | 8 | 8 |  |
| 5. | Bengkel               | - | - | - |  |

## VII. PENDIDIKAN

### Tingkat Pendidikan

Tingkat Pendidikan warga pada Rukun Tetangga 2 (dua) sebagai berikut :

| No. | Tingkatan Pendidikan  | Jumlah (Orang) / Tahun |      |      | Keterangan |
|-----|-----------------------|------------------------|------|------|------------|
|     |                       | 2021                   | 2022 | 2023 |            |
| 1.  | Tidak / Belum sekolah | 129                    | 143  | 147  |            |
| 2.  | Tidak Tamat SD        | 50                     | 53   | 52   |            |
| 3.  | Tidak Tamat SMP       | -                      | -    | -    |            |
| 4.  | Tidak Tamat SMA       | -                      | -    | -    |            |
| 5.  | Tamat SD              | 76                     | 73   | 71   |            |
| 6.  | Tamat SMP             | 65                     | 63   | 61   |            |
| 7.  | Tamat SMA             | 69                     | 65   | 65   |            |
| 8.  | Diploma I, II         | 2                      | 2    | 2    |            |
| 9.  | Sarjana (S1)          | 7                      | 7    | 7    |            |

### Pendidikan khusus

Tingkat Pendidikan khusus pada Rukun Tetangga 2 (dua) tidak ada.

### Sarana Dan Prasarana Pendidikan.

Sarana Dan Prasarana pada Rukun Tetangga 2 (dua) sebagai berikut :

| No. | Jenis Sarana Pendidikan | Jumlah (unit) |      |      | Keterangan |
|-----|-------------------------|---------------|------|------|------------|
|     |                         | 2021          | 2022 | 2023 |            |
| 1.  | Play Group/PAUD         | -             | -    | -    |            |
| 2.  | Taman Kanak-kanak.      | -             | -    | -    |            |
| 3.  | SD / Sederajat          | -             | -    | -    |            |
| 4.  | SMP / Sederajat         | -             | -    | -    |            |
| 5.  | SMA / Sederajat         | -             | -    | -    |            |
| 6.  | Perguruan Tinggi        | -             | -    | -    |            |
| 7.  | SLB                     | -             | -    | -    |            |

### VIII. AGAMA / ALIRAN KEPERCAYAAN

#### Agama / Aliran Kepercayaan

Agama / Aliran Kepercayaan warga pada Rukun Tetangga 2 (dua) sebagai berikut :

| No. | Agama/Aliran Kepercayaan | Jumlah / Tahun (orang) |      |      | Keterangan |
|-----|--------------------------|------------------------|------|------|------------|
|     |                          | 2021                   | 2022 | 2023 |            |
| 1.  | Islam                    | 387                    | 387  | 395  |            |
| 2.  | Katholik                 | 3                      | 3    | 3    |            |
| 3.  | Kristen                  | 2                      | 2    | 1    |            |
| 4.  | Bhuda                    | 6                      | 6    | -    |            |
| 5.  | Hindu                    | -                      | -    | -    |            |
| 6.  | Konghucu                 | -                      | -    | 6    |            |

#### Aliran Sesat

Aliran Sesat pada wilayah Rukun Tetangga 2 (dua) tidak ditemukan adanya aliran sesat.

## Sarana Peribadatan

Sarana Peribadatan pada wilayah Rukun Tetangga 2 (dua) sebagai berikut :

| No. | Sarana Peribadatan | Jumlah (unit) |      |      | Keterangan |
|-----|--------------------|---------------|------|------|------------|
|     |                    | 2021          | 2022 | 2023 |            |
| 1.  | Musholla           | 1             | 1    | 1    |            |
| 2.  | Masjid             | -             | -    | -    |            |
| 3.  | Gereja             | -             | -    | -    |            |
| 4.  | Pura               | -             | -    | -    |            |
| 5.  | Wihara             | -             | -    | -    |            |
| 6.  | Klenteng           | -             | -    | -    |            |



Musholla di wilayah Rukun Tetangga 2 (dua), kondisi baik dan layak untuk di fungsikan.

## IX. SOSIAL

### Lembaga Kemasyarakatan

Lembaga kemasyarakatan pada Rukun Tetangga 2 (dua) sebagai berikut :

| No. | Lembaga<br>Kemasayarakatan        | Aktif/Tidak Aktif |      |      | Keterangan |
|-----|-----------------------------------|-------------------|------|------|------------|
|     |                                   | 2021              | 2022 | 2023 |            |
| 1.  | Kelompok Swadaya Masyarakat (KSM) | -                 | -    | -    |            |
| 2.  | Kelompok Tani                     | -                 | -    | -    |            |
| 3.  | Kelompok Nelayan                  | 1                 | 1    | 1    |            |

### **Penduduk Miskin**

Penduduk miskin pada wilayah Rukun Tetangga 2 (dua) sebagai berikut :

| No. | Kategori                 | Jumlah Orang / Tahun |      |      | Keterangan |
|-----|--------------------------|----------------------|------|------|------------|
|     |                          | 2021                 | 2022 | 2023 |            |
| 1.  | Penduduk miskin          | 26                   | 26   | 26   |            |
| 2.  | Penerima Bantuan Sosial. | 26                   | 26   | 26   |            |

### **Etnis / Suku**

Etnis/Suku warga di wilayah Rukun Tetangga 2 (dua) sebagai berikut :

| No. | Suku / Etnis | Jumlah (orang)/Tahun |      |      | Keterangan |
|-----|--------------|----------------------|------|------|------------|
|     |              | 2021                 | 2022 | 2023 |            |
| 1.  | Bugis        | 358                  | 358  | 365  |            |
| 2.  | Jawa         | 40                   | 40   | 40   |            |
| 3.  | Tidung       | -                    | -    | -    |            |
| 4.  | Lain-lain    | -                    | -    | -    |            |

## **X. KEAMANAN DAN KETERTIBAN UMUM**

### **Kasus Trantibum**

Kasus Trantibum pada Rukun Tetangga 2 (dua) sebagai berikut :

| <b>No.</b> | <b>Jenis kasus</b>                  | <b>Jumlah Kasus</b> |             |             | <b>Keterangan</b> |
|------------|-------------------------------------|---------------------|-------------|-------------|-------------------|
|            |                                     | <b>2021</b>         | <b>2022</b> | <b>2023</b> |                   |
| 1.         | Kekerasan Dalam Rumah Tangga (KDRT) | -                   | -           | -           |                   |
| 2.         | Perjudian                           | -                   | -           | -           |                   |
| 3.         | Perkelahian                         | -                   | -           | -           |                   |
| 4.         | Narkoba                             | -                   | -           | -           |                   |
| 5.         | Pelecehan Seksual                   | -                   | -           | -           |                   |

### **Sarana Keamanan Lingkungan**

Sarana Keamanan Lingkungan pada Rukun Tetangga 2 (dua) sebagai berikut :

| <b>No.</b> | <b>Jenis Sarana</b>  | <b>Jumlah (Unit)</b> |             |             | <b>Keterangan</b> |
|------------|----------------------|----------------------|-------------|-------------|-------------------|
|            |                      | <b>2021</b>          | <b>2022</b> | <b>2023</b> |                   |
| 1.         | Poskamling           | 1                    | 1           | 1           |                   |
| 2.         | Pos Keamanan Terpadu | -                    | -           | -           |                   |

### **Daerah Rawan Bencana**

Pada wilayah Rukun Tetangga 2 (dua) tidak ditemukan wilayah rawan bencana.





**DOKUMEN INFORMASI DAN DATA  
RUKUN TETANGGA  
(DITA – RT)**

**3**

**KETUA RUKUN TETANGGA 3 (TIGA)  
KELURAHAN PANTAI AMAL**



**MASA BHAKTI**

**TAHUN 2022 S//D TAHUN 2027**

**CALL : HP. 0812 5115 8576**

# PETA WILAYAH RUKUN TETANGGA

3



## **DATA POTENSI RUKUN TETANGGA 3 (TIGA)**

### **I. KEWILAYAHAN RUKUN TETANGGA**

#### **Batas Wilayah**

| <b>Batas</b>    | <b>Rukun Tetangga (RT)</b> | <b>Keterangan</b> |
|-----------------|----------------------------|-------------------|
| Sebelah Utara   | Rukun Tetangga 4           |                   |
| Sebelah Selatan | Rukun Tetangga 2           |                   |
| Sebelah Timur   | Laut                       |                   |
| Sebelah Barat   | Kampung Empat              |                   |

#### **Luas Wilayah**

Penentuan luas wilayah Rukun Tetangga 3 (tiga) perlu dikoordinasikan dengan instansi teknis terkait untuk dilakukan pengukuran luasan wilayah dan pengaggaran dari SKPD.

#### **Potensi Wilayah Rukun Tetangga 3**

Potensi wilayah Rukun Tetangga 3 (tiga) sesuai peruntukan sebagai berikut :

| <b>No.</b> | <b>Peruntukan</b>  | <b>Luas (Ha)</b> | <b>Keterangan</b>  |
|------------|--------------------|------------------|--|
| 1.         | Pemukiman          | -                | Penentuan Luas area pemukiman akan dikoordinasikan dengan instansi teknis terkait. |
| 2.         | Area Pemakaman     | -                |  |
| 3.         | Perkebunan         | 10               |  |
| 4.         | Peruntukan lainnya | -                |  |

## II. PERTANAHAN

### Kepemilikan Lahan

Kepemilikan Lahan pada Rukun Tetangga 3 (tiga) sebagai berikut :

| No. | Status Lahan     | Luas (Ha) | Keterangan  |
|-----|------------------|-----------|---|
| 1.  | Lahan Masyarakat | -         | Luas lahan masyarakat perlu koordinasi lebih lanjut dengan instansi teknis terkait. |

### Lahan Sengketa

Lahan yang menjadi objek sengketa di wilayah Rukun Tetangga 3 (tiga) adalah lahan pada pinggir pantai wisata yang telah dilakukan penyirangan dan penimbunan oleh Pemerintah kota Tarakan untuk mencegah terjadinya abrasi.

## III. KESEHATAN

### Sebaran Penyakit

Sebaran penyakit pada wilayah Rukun Tetangga 3 (tiga) sebagai berikut :

| No. | Jenis Penyakit                       | Jumlah (orang)/THN |      |      | Keterangan |
|-----|--------------------------------------|--------------------|------|------|------------|
|     |                                      | 2021               | 2022 | 2023 |            |
| 1.  | Diare                                | 5                  | -    | -    |            |
| 2.  | Tuberkulosis                         | -                  | -    | 1    |            |
| 3.  | Kematian Ibu                         | -                  | -    | -    |            |
| 4.  | Gizi Kurang                          | 1                  | -    | -    |            |
| 5.  | Ibu Hamil Kurang Energi Kronis (KEK) |                    | 2    | -    |            |
| 6.  | Ibu Hamil Resiko Tinggi (Resti)      | 4                  | -    | 2    |            |
| 7.  | Kecacingan                           | 3                  | -    | 3    |            |

|    |                               |   |   |   |  |
|----|-------------------------------|---|---|---|--|
| 8. | Bumil Anemia                  | 4 | 8 | - |  |
| 9. | Pneumonie<br>(Gangguan paru). | - | - | - |  |

### **Jumlah dan kondisi Posyandu**

Jumlah dan kondisi Posyandu pada wilayah Rukun Tetangga 3 (tiga) sebagai berikut :

| No. | Jenis Posyandu | Nama Posyandu | Jumlah Kunjungan (Orang/%) |      |      | Keterangan |
|-----|----------------|---------------|----------------------------|------|------|------------|
|     |                |               | 2021                       | 2022 | 2023 |            |
| 1.  | Balita         | Matta Allo    | -                          | 59   | -    |            |
| 2.  | Lansia         | -             | -                          | -    | -    |            |



Posyandu Balita Rukun Tetangga 3 (tiga), kondisi baik. Posyandu Matta Allo menangani kunjungan warga RT.1, 2 dan RT.3

### **Kesehatan Lingkungan (Sanitasi)**

Kesehatan lingkungan (Sanitasi) pada Rukun Tetangga 3 (tiga) sebagai berikut :

| No. | Unsur Kesehatan Lingkungan | Kondisi          | Keterangan  |
|-----|----------------------------|------------------|---|
| 1.  | WC/Toilet (MCK)            | Bersih dan layak |   |
| 2.  | Kebersihan Lingkungan      | Kurang Bersih    | Buang sampah tidak pada tempat yang telah ditentukan. |
| 3.  | Penggunaan air bersih      | Layak Konsumsi   | Air PDAM  |

### Stunting

Kasus Stunting pada wilayah Rukun Tetangga 3 (tiga) sebagai berikut :

| No. | Tahun | Jumlah Kasus | Keterangan |
|-----|-------|--------------|------------|
| 1.  | 2021  | 4            |            |
| 2.  | 2022  | -            |            |
| 3.  | 2023  | 3            |            |

### Pernikahan Dini

Pernikahan usia dini pada Rukun Tetangga 3 (tiga) sebagai berikut :

| No. | Tahun | Jumlah Kasus | Keterangan |
|-----|-------|--------------|------------|
| 1.  | 2021  | -            |            |
| 2.  | 2022  | -            |            |
| 3.  | 2023  | 1            |            |



#### IV. KEPENDUDUKAN

##### Penduduk Lokal

Penduduk lokal pada wilayah Rukun Tetangga 3 (tiga) pada kurun waktu tahun 2021 sampai dengan 2023 sebagai berikut :

| No. | Penduduk                   | Tahun | Laki-laki (orang) | Perempuan (orang) | Total (orang) |
|-----|----------------------------|-------|-------------------|-------------------|---------------|
| 1.  | Berdasarkan jenis kelamin. | 2021  | 138               | 146               | 284           |
|     |                            | 2022  | 142               | 154               | 296           |
|     |                            | 2023  | 139               | 153               | 292           |

##### Pendatang

Warga pendatang pada Wilayah Rukun Tetangga 3 (tiga) pada kurun waktu tahun 2021 sampai dengan 2023 rata-rata sebesar 5%.

#### V. INFRASTRUKTUR SARANA DAN PRASARANA

##### Panjang Jalan

Panjang jalan pada Wilayah Rukun Tetangga 3 (tiga) pada kurun waktu tahun 2021 sampai dengan tahun 2023 sebagai berikut :

| No. | Jenis Jalan      | Tahun | Panjang (m) | Lebar (m) | Keterangan |
|-----|------------------|-------|-------------|-----------|------------|
| 1.  | Jalan lingkungan | 2021  | 420         | 4         |            |
|     |                  | 2022  | 420         | 4         |            |
|     |                  | 2023  | 470         | 4         |            |

## Kondisi Jalan Lingkungan

Kondisi jalan lingkungan pada Rukun Tetangga 3 (tiga) sebagai berikut

:

1. Sepanjang 40 meter telah dilakukan semenisasi.
2. Sepanjang 430 meter masih berupa jalan tanah.



Kondisi jalan lingkungan masih berupa jalan tanah dengan Panjang 200 meter dan lebar jalan 4 meter.



Kondisi jalan lingkungan yang sebagiannya telah dilakukan semenisasi.



Kondisi jalan lingkungan menuju area wisata Pantai amal yang telah dilakukan semenisasi.

b. Jalan Propinsi

Kondisi jalan propinsi pada wilayah Rukun Tetangga 3 (tiga) relatif baik dan pada beberapa titik jalan yang rusak dilakukan perbaikan jalan.

Kondisi Jalan Propinsi

Kondisi jalan propinsi pada Rukun Tetangga 3 (tiga) mengalami kerusakan pada hampir semua titik jalan, berupa aspal permukaan jalan yang terkelupas dan jalan yang berlubang.



**Drainase**

Drainase pada wilayah Rukun Tetangga 3 (tiga) sebagai berikut :

| No. | Lokasi           | Kondisi | Keterangan                                 |
|-----|------------------|---------|--|
| 1.  | Jalan Utama      | Buruk   | Tertutup oleh tanaman merambat.            |
| 2.  | Jalan Lingkungan | Buruk   | Tertutup oleh sampah dan tanaman merambat. |



Kondisi saluran drainase pada jalan lingkungan yang tertutupi oleh tanaman merambat dan belum dilakukan penyirangan.



Kondisi saluran drainase pada jalan utama menuju area wisata Pantai amal, tertutupi oleh tanaman merambat dan belum dilakukan penyirangan.



Kondisi saluran drainase pada area wisata Pantai amal, tertutupi oleh sampah botol plastik.

## Jembatan

Jembatan pada Rukun Tetangga 3 (tiga) sebanyak 5 (lima) jembatan sebagai berikut :

| No. | Lokasi                        | Kondisi | Keterangan                                       |
|-----|-------------------------------|---------|--|
| 1.  | Perbatasan RT. 3 dengan RT.2  | Baik    | Jembatan Permanen Uk. 10 meter X 8 meter.        |
| 2.  | Perbatasan RT. 3 dengan RT. 4 | Baik    | Jembatan Permanen Uk. 3 meter X 8 meter.         |
| 3.  | Jalan lingkungan              | Rusak   | Jembatan Kayu Uk. 2 meter X 4 meter.             |
| 4.  | Jalan lingkungan area wisata. | Baik    | Jembatan Permanen Uk. 2 meter X 8 meter, 2 Unit. |



Kondisi jembatan kayu pada jalan lingkungan menuju pesantren, perlu perbaikan.



Jembatan Permanen perbatasan RT. 3 dengan RT.4 yang berada di area wisata Pantai amal.



Jembatan permanen pada jalan area wisata Pantai amal.

## VI. EKONOMI

### Mata Pencaharian

Mata pencaharian warga pada Rukun Tetangga 3 (tiga) sebagai berikut :

| No. | Jenis Pekerjaan      | Tahun (Orang) |      |      | Keterangan |
|-----|----------------------|---------------|------|------|------------|
|     |                      | 2021          | 2022 | 2023 |            |
| 1.  | Nelayan              | -             | 18   | 15   |            |
| 2.  | Buruh                | -             | -    | 16   |            |
| 3.  | Petani Rumput Laut   | -             | 19   | 18   |            |
| 4.  | Pegawai Negeri Sipil | -             | 1    | 1    |            |
| 5.  | Karyawan Swasta      | -             | -    | 16   |            |
| 6.  | TNI                  | -             | -    | -    |            |
| 7.  | Polri                | -             | -    | -    |            |
| 8.  | Pelajar/Mahasiswa    | -             | 47   | 47   |            |
| 9.  | Belum bekerja        | -             | 211  | 169  |            |

### Usaha Mikro Kecil Dan Menengah

Usaha Mikro Kecil Dan Menengah pada Rukun Tetangga 3 (tiga) sebagai berikut :

| No. | Jenis Usaha           | Jumlah Pelaku Usaha (orang) |      |      | Keterangan |
|-----|-----------------------|-----------------------------|------|------|------------|
|     |                       | 2021                        | 2022 | 2023 |            |
| 1.  | Sembako               | -                           | 6    | 6    |            |
| 2.  | Warung Makan          | -                           | 13   | 13   |            |
| 3.  | Makanan Olahan        | -                           | 2    | 2    |            |
| 4.  | Minuman dan gorengan. | -                           | 14   | 14   |            |
| 5.  | Bengkel               | -                           | 1    | 1    |            |

## VII. PENDIDIKAN

### Tingkat Pendidikan

Tingkat Pendidikan pada Rukun Tetangga 3 (Tiga) sebagai berikut :

| No. | Tingkatan Pendidikan            | Jumlah (Orang) / Tahun |      |      | Keterangan |
|-----|---------------------------------|------------------------|------|------|------------|
|     |                                 | 2021                   | 2022 | 2023 |            |
| 1.  | Tidak / Belum sekolah           | 83                     | 89   | 90   |            |
| 2.  | Tidak Tamat SD                  | 39                     | 42   | 42   |            |
| 3.  | Tidak Tamat SMP                 | -                      | -    | -    |            |
| 4.  | Tidak Tamat SMA                 | -                      | -    | -    |            |
| 5.  | Tamat SD                        | 60                     | 61   | 59   |            |
| 6.  | Tamat SMP                       | 40                     | 40   | 38   |            |
| 7.  | Tamat SMA                       | 52                     | 55   | 54   |            |
| 8.  | Tamat Diploma I/II/III          | 2                      | 2    | 1    |            |
| 9.  | Tamat Sarjana (S1) / Diploma IV | 7                      | 7    | 1    |            |
| 10. | Tamat Magister (S2)             | 1                      | -    | 7    |            |
| 11. | Tamat Doktor (S3)               | -                      | -    | -    |            |

### Pendidikan khusus

Pada wilayah Rukun Tetangga 3 (Tiga) tidak ditemukan adanya pendidikan khusus.

### Sarana Dan Prasarana Pendidikan.

Sarana Dan Prasarana pada Rukun Tetangga 3 (tiga) sebagai berikut :

| No. | Jenis Sarana Pendidikan | Jumlah (unit) |      |      | Keterangan    |
|-----|-------------------------|---------------|------|------|---------------|
|     |                         | 2021          | 2022 | 2023 |               |
| 1.  | Play Group/PAUD         | -             | 1    | 1    | Taman Bermain |

|    |                    |   |   |   |           |
|----|--------------------|---|---|---|-----------|
| 2. | Taman Kanak-kanak. | - | 1 | 1 | TK Negeri |
| 3. | SD / Sederajat     | - | - | - |           |
| 4. | SMP / Sederajat    | - | - | - |           |
| 5. | SMA / Sederajat    | - | - | - |           |
| 6. | Perguruan Tinggi   | - | - | - |           |
| 7. | Pesantren          | 1 | 1 | 1 |           |



Taman bermain anak RT.3



Pesantren di wilayah RT. 3  
Di belakang area wisata  
Pantai amal.





Taman Kanak-kanak di wilayah RT. 3. Pantai amal.

## VIII. AGAMA / ALIRAN KEPERCAYAAN

### Agama / Aliran Kepercayaan

Agama / Aliran Kepercayaan warga pada wilayah Rukun Tetangga 3 (tiga) sebagai berikut :

| No. | Agama/Aliran Kepercayaan | Jumlah (orang) |      |      | Keterangan |
|-----|--------------------------|----------------|------|------|------------|
|     |                          | 2021           | 2022 | 2023 |            |
| 1.  | Islam                    | 283            | 295  | 291  |            |
| 2.  | Katholik                 | -              | -    | -    |            |
| 3.  | Kristen                  | 1              | 1    | 1    |            |
| 4.  | Bhuda                    | -              | -    | -    |            |
| 5.  | Hindu                    | -              | -    | -    |            |
| 6.  | Konghucu                 | -              | -    | -    |            |

### Aliran Sesat

Pada wilayah Rukun Tetangga 3 (tiga) tidak ditemukan adanya aliran sesat.

## Sarana Peribadatan

Sarana Peribadatan pada wilayah Rukun Tetangga 3 (tiga) sebagai berikut :

| No. | Sarana Peribadatan | Jumlah (unit) |      |      | Keterangan |
|-----|--------------------|---------------|------|------|------------|
|     |                    | 2021          | 2022 | 2023 |            |
| 1.  | Musholla           | -             | -    | -    |            |
| 2.  | Masjid             | 2             | 2    | 2    |            |
| 3.  | Gereja             | -             | -    | -    |            |
| 4.  | Pura               | -             | -    | -    |            |
| 5.  | Wihara             | -             | -    | -    |            |
| 6.  | Klenteng           | -             | -    | -    |            |



Masjid yang berada di dalam lokasi Pesantran di wilayah RT.3



Masjid Baburrahman sedang dalam proses renovasi lokasi di depan jalan poros RT.3

## IX. SOSIAL

### Lembaga Kemasyarakatan

Lembaga kemasyarakatan pada Rukun Tetangga 3 (tiga) sebagai berikut

:

| No. | Lembaga Kemasayarakatan           | Jumlah Kelompok .. |      |      | Keterangan  |
|-----|-----------------------------------|--------------------|------|------|-------------|
|     |                                   | 2021               | 2022 | 2023 |             |
| 1.  | Kelompok Swadaya Masyarakat (KSM) | -                  | -    | -    |             |
| 2.  | Kelompok Tani                     | 1                  | 1    | 1    | Rumput laut |
| 3.  | Kelompok Nelayan                  | -                  | -    | -    |             |

### Penduduk Miskin

Penduduk miskin pada wilayah Rukun Tetangga 3 (tiga) sebagai berikut

:

| No. | Kategori                 | Jumlah Orang / Tahun |      |      | Keterangan |
|-----|--------------------------|----------------------|------|------|------------|
|     |                          | 2021                 | 2022 | 2023 |            |
| 1.  | Penduduk miskin          | 13                   | 13   | 13   |            |
| 2.  | Penerima Bantuan Sosial. | 13                   | 13   | 13   |            |

### Etnis / Suku

Etnis/Suku pada Rukun Tetangga 3 (tiga) sebagai berikut :

| No. | Suku / Etnis | Jumlah (orang) |      |      | Keterangan |
|-----|--------------|----------------|------|------|------------|
|     |              | 2021           | 2022 | 2023 |            |
| 1.  | Bugis        | 284            | 296  | 292  |            |
| 2.  | Jawa         | -              | -    | -    |            |
| 3.  | Tidung       | -              | -    | -    |            |
| 4.  | Lain-lain    | -              | -    | -    |            |

## X. KEAMANAN DAN KETERTIBAN UMUM

### Kasus Trantibum

Kasus Trantibum pada wilayah Rukun Tetangga 3 (tiga) sebagai berikut :

| No. | Jenis kasus                         | Jumlah Kasus |      |      | Keterangan |
|-----|-------------------------------------|--------------|------|------|------------|
|     |                                     | 2021         | 2022 | 2023 |            |
| 1.  | Kekerasan Dalam Rumah Tangga (KDRT) | -            | -    | -    |            |
| 2.  | Perjudian                           | -            | -    | -    |            |
| 3.  | Perkelahian                         | -            | -    | -    |            |
| 4.  | Narkoba                             | -            | -    | -    |            |
| 5.  | Pelecehan Seksual                   | -            | -    | -    |            |

### Sarana Keamanan Lingkungan

Sarana Keamanan Lingkungan pada wilayah Rukun Tetangga 3 (tiga) sebagai berikut :

| No. | Jenis Sarana         | Jumlah (Unit) |      |      | Keterangan      |
|-----|----------------------|---------------|------|------|-----------------|
|     |                      | 2021          | 2022 | 2023 |                 |
| 1.  | Poskamling           | 1             | 1    | 1    | Perlu perbaikan |
| 2.  | Pos Keamanan Terpadu | -             | -    | -    |                 |



Kondisi Poskamling di wilayah RT.3, perlu perbaikan untuk dapat di fungsikan.

### **Daerah Rawan Bencana**

Daerah Rawan Bencana pada Rukun Tetangga 3 (tiga) sebagai berikut :

| <b>No.</b> | <b>Lokasi</b>                         | <b>Rawan Bencana</b> | <b>Keterangan</b> |
|------------|---------------------------------------|----------------------|-------------------|
| 1.         | Persimpangan jalan menuju area wisata | Banjir               |                   |
| 2.         | Hutan Kota                            | Kebakaran            |                   |

**DOKUMEN INFORMASI DAN DATA  
RUKUN TETANGGA  
(DITA – RT)**

**4**

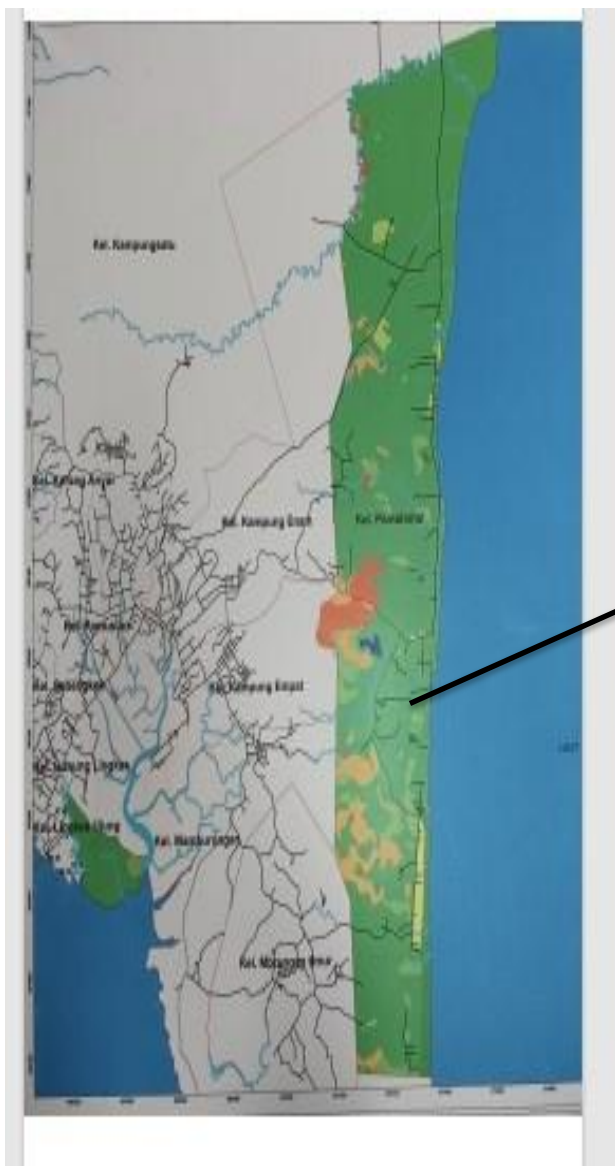
**KETUA RUKUN TETANGGA 4 (EMPAT)  
KELURAHAN PANTAI AMAL**



**MASA BHAKTI  
TAHUN 2021 S//D TAHUN 2026  
CALL : HP. 0812 5445 9906**



# PETA WILAYAH RUKUN TETANGGA 4



## DATA POTENSI RUKUN TETANGGA – 4

### I. KEWILAYAHAN RUKUN TETANGGA

#### Batas Wilayah

| Batas           | Rukun Tetangga (RT) | Keterangan |
|-----------------|---------------------|------------|
| Sebelah Utara   | Rukun Tetangga 5    |            |
| Sebelah Selatan | Rukun Tetangga 3    |            |
| Sebelah Timur   | Laut                |            |
| Sebelah Barat   | Kelurahan Kampung 4 |            |

#### Luas Wilayah

Penentuan luas wilayah Rukun Tetangga 4 (empat) perlu dikoordinasikan dengan instansi teknis terkait untuk dilakukan pengukuran luasan wilayah dan pengaggaran dari SKPD.

#### Potensi Wilayah Rukun Tetangga 4

Potensi wilayah Rukun Tetangga 4 (empat) sesuai peruntukan berikut :

| No. | Peruntukan         | Luas (Ha) | Keterangan   |
|-----|--------------------|-----------|--|
| 1.  | Pemukiman          | -         | Penentuan Luas area pemukiman akan dikoordinasikan dengan instansi teknis terkait. |
| 2.  | Area Pemakaman     | -         |  |
| 3.  | Perkebunan         | 4         |  |
| 4.  | Peruntukan lainnya | -         |  |

## II. PERTANAHAN

### Kepemilikan Lahan

Kepemilikan Lahan pada Rukun Tetangga 4 (empat) sebagai berikut :

| No. | Status Lahan     | Luas (Ha) | Legalitas Kepemilikan   |
|-----|------------------|-----------|---|
| 1.  | Lahan Masyarakat | -         | Luas lahan masyarakat perlu koordinasi lebih lanjut dengan instansi teknis terkait. |

### Lahan Sengketa

Lahan sengketa di wilayah Rukun Tetangga 4 (empat) terkait lahan yang di klaim sebagai lahan Zakatprada, pada lahan tersebut telah lama berdiri rumah-rumah warga. Objek sengketa lainnya terkait dengan tumpang tindih kepemilikan lahan, tindaklanjut dari setiap permasalahan tersebut adalah dengan melakukan mediasi para pihak yang bersengketa di fasilitasi oleh pihak Kelurahan Pantai Amal.

## III. KESEHATAN

### Sebaran Penyakit

Sebaran penyakit pada wilayah Rukun Tetangga 4 (empat) sebagai berikut :

| No. | Jenis Penyakit                       | Jumlah (orang)/THN |      |      | Keterangan |
|-----|--------------------------------------|--------------------|------|------|------------|
|     |                                      | 2021               | 2022 | 2023 |            |
| 1.  | Diare                                | 31                 | -    | -    |            |
| 2.  | Tuberkulosis                         | -                  | -    | -    |            |
| 3.  | Kematian Ibu                         | -                  | 4    | -    |            |
| 4.  | Gizi Kurang                          | 6                  | 1    | 8    |            |
| 5.  | Ibu Hamil Kurang Energi Kronis (KEK) | 6                  | -    | 5    |            |

|     |                                 |    |    |   |  |
|-----|---------------------------------|----|----|---|--|
| 6.  | Ibu Hamil Resiko Tinggi (Resti) | 19 | -  | 7 |  |
| 7.  | Tuberkolosis (TB)               | 2  | -  | 1 |  |
| 8.  | Kecacangan                      | 6  | 90 | 4 |  |
| 9.  | Bumil Anemia                    | 13 | -  | - |  |
| 10. | Pneumonie (Gangguan paru).      | 19 | 2  | - |  |

### Jumlah dan kondisi Posyandu

Rukun Tetangga 4 (empat) tidak memiliki Posyandu, namun lahan rencana untuk pembangunan Posyandu telah disediakan dengan ukuran lahan 5 meter X 8 meter dan tidak ada permasalahan terkait penghibahan lahan tersebut untuk Posyandu.

Sebelumnya kegiatan Posyandu bergabung dengan kegiatan Posyandu Matta Allo RT.3, namun saat ini kegiatan Posyandu di lakukan di Masjid RT. 4 di Masjid Sa Altuka Salam



Lokasi rencana Pembangunan Posyandu RT.4 Luas lahan 5 meter X 8 meter.

### Kesehatan Lingkungan (Sanitasi)

Kesehatan lingkungan (Sanitasi) pada Rukun Tetangga 4 (empat) sebagai berikut :

| No. | Unsur Kesehatan Lingkungan | Kondisi | Keterangan |
|-----|----------------------------|---------|------------|
| 1.  | WC / Toilet (MCK)          | Baik    |            |

|    |                       |                |  |
|----|-----------------------|----------------|--|
| 2. | Kebersihan Lingkungan | Bersih         |  |
| 3. | Penggunaan air bersih | Layak Konsumsi | 90% warga menggunakan air dari PDAM, 10 % menggunakan air yang di jual per profil dan air hujan. |

Untuk penggunaan WC hampir 75% warga telah menggunakan WC yang layak dan lainnya masih menggunakan jamban di sungai atau langsung ke laut.

Untuk kebersihan lingkungan, warga masih membuang sampah ke sungai, laut atau sampah langsung di bakar. Rukun Tetangga 4 (empat) tidak memiliki kontainer sampah yang dapat menampung sampah rumah tangga dari warga RT.4.

### **Stunting**

Kasus Stunting pada wilayah Rukun Tetangga 4 (empat) :

| No. | Tahun | Jumlah Kasus | Keterangan |
|-----|-------|--------------|------------|
| 1.  | 2021  | 17           |            |
| 2.  | 2022  | 17           |            |
| 3.  | 2023  | 7            |            |

### **Pernikahan Dini**

Pernikahan usia dini pada Rukun Tetangga 4 (empat) sebagai berikut :

| No. | Tahun | Jumlah Kasus | Keterangan |
|-----|-------|--------------|------------|
| 1.  | 2021  | 1            |            |
| 2.  | 2022  | 1            |            |
| 3.  | 2023  | -            |            |

#### IV. KEPENDUDUKAN

##### Penduduk Lokal

Penduduk lokal pada Rukun Tetangga 4 (empat) sebagai berikut :

| No. | Penduduk                   | Tahun | Laki-laki<br>(orang) | Perempuan<br>(orang) | Total<br>(orang) |
|-----|----------------------------|-------|----------------------|----------------------|------------------|
| 1.  | Berdasarkan jenis kelamin. | 2021  | 410                  | 436                  | 756              |
|     |                            | 2022  | 443                  | 355                  | 798              |
|     |                            | 2023  | 435                  | 357                  | 792              |

##### Pendatang

Pendatang pada wilayah Rukun Tetangga 4 (empat) sebagai berikut :

| No. | Pendatang                  | Tahun | Laki-laki<br>(orang) | Perempuan<br>(orang) | Keterangan |
|-----|----------------------------|-------|----------------------|----------------------|------------|
| 1.  | Berdasarkan jenis kelamin. | 2021  | -                    | -                    | 10 KK      |
|     |                            | 2022  | -                    | -                    | 10 KK      |
|     |                            | 2023  | -                    | -                    | 10 KK      |

#### V. INFRASTRUKTUR SARANA DAN PRASARANA

##### Panjang Jalan

###### a. Jalan Lingkungan

Panjang jalan lingkungan pada Rukun Tetangga 4 (empat) pada kurun waktu 2021 sampai dengan 2023 sebagai berikut :

| No. | Jenis Jalan      | Tahun | Panjang (m) | Lebar (m) | Keterangan                                       |
|-----|------------------|-------|-------------|-----------|--|
| 1.  | Jalan lingkungan | 2021  | 1.168       | 4         | Lebar jalan bervariasi.                          |
|     |                  | 2022  | 1.168       | 4         | Lebar jalan bervariasi.                          |
|     |                  | 2023  | 1768        | 5         | Lebar jalan bervariasi dari 5 m, 4m, 3m, dan 2m. |

### Kondisi Jalan Lingkungan

Kondisi jalan lingkungan pada Rukun Tetangga 4 (empat) sebagai berikut :

1. Sepanjang 1.038 meter telah dilakukan semenisasi.
2. Sepanjang 730 meter masih berupa jalan tanah.



Jalan lingkungan berupa semenisasi di samping rumah Ketua RT. 4. Panjang 60 meter dengan lebar 2 meter.



Jalan lingkungan di samping tembok area wisata Ratu Intan depan rumah Ketua RT. 4. panjang 100 meter dengan lebar 4 meter.



Jalan lingkungan yang telah di lakukan semenisasi dengan lebar jalan bervariasi 2 m, 3 meter dan 5 meter.

Jalan lingkungan yang masih berupa jalan tanah dengan lebar jalan bervariasi 2 meter dan 3 meter.





## Drainase

Jalan lingkungan Rukun Tetangga 4 (empat) sebagai besar belum memiliki saluran drainase, saluran drainase hanya ditemukan pada jalan di area wisata pantai amal dengan kondisi di tumbuh tanaman merambat dan sampah botol plastik.

## Jembatan

Jembatan pada wilayah Rukun Tetangga 4 (empat) sebagai berikut :

| No. | Lokasi                          | Tipe Jembatan | Keterangan  |
|-----|---------------------------------|---------------|---|
| 1.  | Perbatasan RT.4 dengan RT.3     | Permanen      | Jembatan tersebut berada pada area wisata Ratu Intan. |
| 2.  | Perbatasan RT.4 dengan RT.5     | Permanen      |   |
| 3.  | Jembatan pada jalan lingkungan. | Permanen      |   |

Keseluruhan jumlah jembatan di wilayah Rukun Tetangga 4 (empat) berjumlah 4 jembatan, 2 jembatan dengan ukuran 10 meter X 8 meter dan 1 jembatan ukuran 3 meter X 8 meter, 1 Jembatan ukuran 6 meter X 3 meter.



Jembatan permanen ukuran panjang 10 meter dengan lebar 8 meter yang merupakan batas antara wilayah RT. 4 dengan wilayah RT.5.



## VI. EKONOMI

### Mata Pencaharian

Mata pencaharian warga pada Rukun Tetangga 4 (empat) sebagai berikut :

| No. | Jenis Pekerjaan      | Tahun |      |      | Keterangan |
|-----|----------------------|-------|------|------|------------|
|     |                      | 2021  | 2022 | 2023 |            |
| 1.  | Nelayan              | -     | 116  | 89   |            |
| 2.  | Buruh                | -     | 30   | 35   |            |
| 3.  | Petani Rumput Laut   | -     | 316  | 316  |            |
| 4.  | Pegawai Negeri Sipil | -     | 3    | 3    |            |
| 5.  | Petani /Pekebun      |       | 30   | 27   |            |
| 6.  | Karyawan Swasta      | -     | 18   | 18   |            |
| 7.  | TNI                  | -     | 1    | 1    |            |
| 8.  | Polri                | -     | -    | -    |            |
| 9.  | Pelajar/Mahasiswa    | -     | -    | 109  |            |
| 10. | Belum bekerja        | -     | 175  | 194  |            |

### Usaha Mikro Kecil Dan Menengah

Usaha Mikro Kecil Dan Menengah pada wilayah Rukun Tetangga 4 (empat) sebagai berikut :

| No. | Jenis Usaha           | Jumlah |      |      | Keterangan |
|-----|-----------------------|--------|------|------|------------|
|     |                       | 2021   | 2022 | 2023 |            |
| 1.  | Sembako               | -      | 9    | 9    |            |
| 2.  | Warung Makan          | -      | 6    | 6    |            |
| 3.  | Makanan Olahan        | -      | 7    | 7    |            |
| 4.  | Minuman dan gorengan. | -      | -    | 1    |            |
| 5.  | Bengkel               | -      | 1    | 1    |            |

## VII. PENDIDIKAN

### Tingkat Pendidikan

Tingkat Pendidikan warga pada Rukun Tetangga 4 (empat) sebagai berikut :

| No. | Tingkatan Pendidikan            | Jumlah (Orang) / Tahun |      |      | Keterangan |
|-----|---------------------------------|------------------------|------|------|------------|
|     |                                 | 2021                   | 2022 | 2023 |            |
| 1.  | Tidak / Belum sekolah           | 266                    | 285  | 291  |            |
| 2.  | Tidak Tamat SD                  | 85                     | 97   | 96   |            |
| 3.  | Tidak Tamat SMP                 | -                      | -    | -    |            |
| 4.  | Tidak Tamat SMA                 | -                      | -    | -    |            |
| 5.  | Tamat SD                        | 195                    | 207  | 202  |            |
| 6.  | Tamat SMP                       | 114                    | 111  | 109  |            |
| 7.  | Tamat SMA                       | 88                     | 90   | 86   |            |
| 8.  | Tamat Diploma I/II/III          | 4                      | 4    | 4    |            |
| 9.  | Tamat Sarjana (S1) / Diploma IV | 4                      | 4    | 4    |            |
| 10. | Tamat Magister (S2)             | -                      | -    | -    |            |
| 11. | Tamat Doktor (S3)               | -                      | -    | -    |            |

### Pendidikan khusus

Pada wilayah Rukun Tetangga 4 (empat) tidak ada pendidikan untuk anak berkebutuhan khusus.

### Sarana Dan Prasarana Pendidikan.

Sarana Dan Prasarana pada Rukun Tetangga Satu sebagai berikut :

| No. | Jenis Sarana Pendidikan | Jumlah (unit) |      |      | Keterangan |
|-----|-------------------------|---------------|------|------|------------|
|     |                         | 2021          | 2022 | 2023 |            |
| 1.  | Play Group/PAUD         | -             | -    | -    |            |

|    |                    |   |   |   |                        |
|----|--------------------|---|---|---|------------------------|
| 2. | Taman Kanak-kanak. | - | - | - |                        |
| 3. | SD / Sederajat     | - | - | - |                        |
| 4. | SMP / Sederajat    | 1 | 1 | 1 | SMPN.10                |
| 5. | SMA / Sederajat    | - | - | - |                        |
| 6. | Perguruan Tinggi   | 1 | 1 | 1 | Fakultas Kesehatan UBT |
| 7. | SLB                | - | - | - |                        |

### VIII. AGAMA / ALIRAN KEPERCAYAAN

#### Agama / Aliran Kepercayaan

Agama / Aliran Kepercayaan pada Rukun Tetangga 4 (empat) sebagai berikut :

| No. | Agama/Aliran Kepercayaan | Jumlah (orang) |      |      | Keterangan |
|-----|--------------------------|----------------|------|------|------------|
|     |                          | 2021           | 2022 | 2023 |            |
| 1.  | Islam                    | -              | 795  | 789  |            |
| 2.  | Katholik                 | -              | 1    | 1    |            |
| 3.  | Kristen                  | -              | 2    | 2    |            |
| 4.  | Bhuda                    | -              | -    | -    |            |
| 5.  | Hindu                    | -              | -    | -    |            |
| 6.  | Konghucu                 | -              | -    | -    |            |

#### Aliran Sesat

Pada wilayah Rukun Tetangga 4 (empat) tidak ada aliran sesat.

## Sarana Peribadatan

Sarana Peribadatan pada Rukun Tetangga 4 (empat) sebagai berikut :

| No. | Sarana Peribadatan | Jumlah (unit) |      |      | Keterangan |
|-----|--------------------|---------------|------|------|------------|
|     |                    | 2021          | 2022 | 2023 |            |
| 1.  | Musholla           | -             | -    | -    |            |
| 2.  | Masjid             | 1             | 1    | 1    |            |
| 3.  | Gereja             | -             | -    | -    |            |
| 4.  | Pura               | -             | -    | -    |            |
| 5.  | Wihara             | -             | -    | -    |            |
| 6.  | Klenteng           | -             | -    | -    |            |



Masjid Sa Al Tuka Salam RT.4

## IX. SOSIAL

### Lembaga Kemasyarakatan

Lembaga kemasyarakatan pada Rukun Tetangga 4 (empat) sebagai berikut :

| No. | Lembaga Kemasyarakatan            | Aktif/Tidak Aktif |      |      | Keterangan |
|-----|-----------------------------------|-------------------|------|------|------------|
|     |                                   | 2021              | 2022 | 2023 |            |
| 1.  | Kelompok Swadaya Masyarakat (KSM) | -                 | -    | -    |            |
| 2.  | Kelompok Budidaya Rumput Laut     | 1                 | 1    | 1    |            |
| 3.  | Kelompok Nelayan                  | 1                 | 1    | 1    |            |

### **Penduduk Miskin**

Penduduk miskin pada Rukun Tetangga 4 (empat) sebagai berikut :

| <b>No.</b> | <b>Kategori</b>          | <b>Jumlah Orang / Tahun</b> |             |             | <b>Keterangan</b> |
|------------|--------------------------|-----------------------------|-------------|-------------|-------------------|
|            |                          | <b>2021</b>                 | <b>2022</b> | <b>2023</b> |                   |
| 1.         | Penduduk miskin          | 41                          | 41          | 41          |                   |
| 2.         | Penerima Bantuan Sosial. | 41                          | 41          | 41          |                   |

### **Etnis / Suku**

Etnis/Suku warga Rukun Tetangga 4 (empat) sebagai berikut :

| <b>No.</b> | <b>Kategori</b> | <b>Jumlah (orang)</b> |             |             | <b>Keterangan</b> |
|------------|-----------------|-----------------------|-------------|-------------|-------------------|
|            |                 | <b>2021</b>           | <b>2022</b> | <b>2023</b> |                   |
| 1.         | Bugis           | -                     | 638         | 634         |                   |
| 2.         | Jawa            | -                     | 120         | 119         |                   |
| 3.         | Tidung          | -                     | -           | -           |                   |
| 4.         | Lain-lain       | -                     | 40          | 39          |                   |

## **X. KEAMANAN DAN KETERTIBAN UMUM**

### **Kasus Trantibum**

Kasus Trantibum pada Rukun Tetangga 4 (empat) sebagai berikut :

| No. | Jenis kasus                         | Jumlah Kasus |      |      | Keterangan |
|-----|-------------------------------------|--------------|------|------|------------|
|     |                                     | 2021         | 2022 | 2023 |            |
| 1.  | Kekerasan Dalam Rumah Tangga (KDRT) | -            | -    | -    |            |
| 2.  | Perjudian                           | -            | -    | -    |            |
| 3.  | Perkelahian                         | -            | -    | -    |            |
| 4.  | Narkoba                             | -            | -    | -    |            |
| 5.  | Pelecehan Seksual                   | -            | -    | -    |            |

### Sarana Keamanan Lingkungan

Sarana Keamanan Lingkungan pada Rukun Tetangga 4 (empat) sebagai berikut :

| No. | Jenis Sarana         | Jumlah (Unit) |      |      | Keterangan                             |
|-----|----------------------|---------------|------|------|--|
|     |                      | 2021          | 2022 | 2023 |  |
| 1.  | Poskamling           | -             | -    | -    | Telah tersedia lahan untuk Poskamling. |
| 2.  | Pos Keamanan Terpadu | -             | -    | -    |  |



Lokasi rencana Pembangunan Poskamling RT.4

**Daerah Rawan Bencana**


Tidak ada daerah rawan bencana pada wilayah Rukun Tetangga 4 (empat).



**DOKUMEN INFORMASI DAN DATA  
RUKUN TETANGGA  
(DITA – RT)**

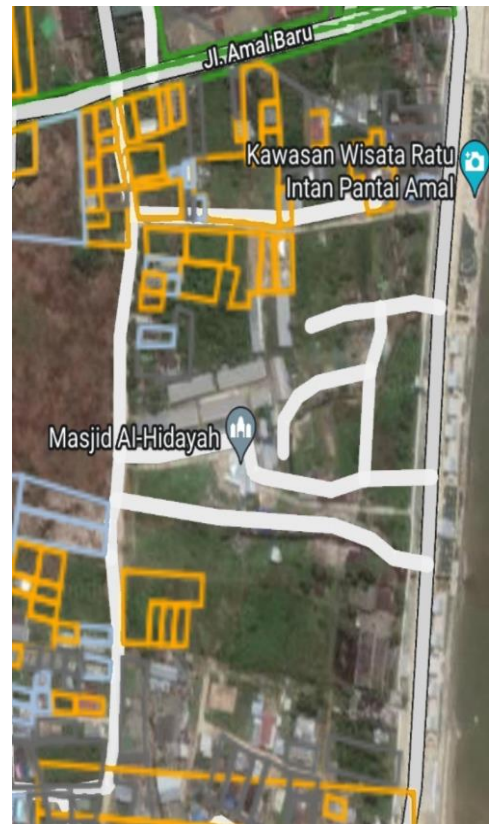
**5**

**KETUA RUKUN TETANGGA 5 (LIMA)  
KELURAHAN PANTAI AMAL**



**MASA BHAKTI  
TAHUN 2022 S//D TAHUN 2027  
CALL : HP. 0823 5430 5099**

# PETA WILAYAH RUKUN TETANGGA 5



## **DATA POTENSI RUKUN TETANGGA 5 (LIMA)**

### **I. KEWILAYAHAN RUKUN TETANGGA**

#### **Batas Wilayah**

| <b>Batas</b>    | <b>Rukun Tetangga (RT)</b> | <b>Keterangan</b> |
|-----------------|----------------------------|-------------------|
| Sebelah Utara   | Rukun Tetangga 6           | Jalan Poros       |
| Sebelah Selatan | Rukun Tetangga 4           | Sungai            |
| Sebelah Timur   | Laut                       |                   |
| Sebelah Barat   | Kelurahan Kampung 6        |                   |

#### **Luas Wilayah**

Penentuan luas wilayah Rukun Tetangga 5 (lima) perlu dikoordinasikan dengan instansi teknis terkait untuk dilakukan pengukuran luasan wilayah dan pengaggaran dari SKPD.

#### **Potensi Wilayah Rukun Tetangga 5**

Potensi wilayah Rukun Tetangga 5 (lima) sesuai peruntukan sebagai berikut :

| <b>No.</b> | <b>Peruntukan</b>  | <b>Luas (Ha)</b> | <b>Keterangan</b>  |
|------------|--------------------|------------------|--|
| 1.         | Pemukiman          | -                | Penentuan Luas area pemukiman akan dikoordinasikan dengan instansi teknis terkait. |
| 2.         | Area Pemakaman     | -                |  |
| 3.         | Perkebunan         | -                |  |
| 4.         | Peruntukan lainnya | -                |  |

## II. PERTANAHAN

### Kepemilikan Lahan

Kepemilikan Lahan pada Rukun Tetangga 5 (lima) sebagai berikut :

| No. | Status Lahan     | Luas (Ha) | Keterangan  |
|-----|------------------|-----------|---|
| 1.  | Lahan Masyarakat | -         | Luas lahan masyarakat perlu koordinasi lebih lanjut dengan instansi teknis terkait. |

### Lahan Sengketa

Pada wilayah Rukun Tetangga 5 (lima) Lahan yang menjadi objek sengketa sebagai berikut :

1. Klaim lahan Zakat pada area yang telah di huni oleh beberapa warga RT.5.
2. Tumpang tindih kepemilikan lahan.

Tindakan lanjut permasalahan tersebut di fasilitasi oleh Kelurahan melalui jalur mediasi para pihak dan berkoordinasi dengan instansi teknis terkait.

## III. KESEHATAN

### Sebaran Penyakit

Sebaran penyakit pada Rukun Tetangga 5 (lima) sebagai berikut :

| No. | Jenis Penyakit | Jumlah (orang)/THN |      |      | Keterangan |
|-----|----------------|--------------------|------|------|------------|
|     |                | 2021               | 2022 | 2023 |            |
| 1.  | Diare          | 13                 | -    | -    |            |
| 2.  | Tuberkulosis   | 1                  | -    | 2    |            |

|    |                                      |   |   |   |  |
|----|--------------------------------------|---|---|---|--|
| 3. | Kematian Ibu                         | - | 1 | - |  |
| 4. | Gizi Kurang                          | 2 | - | - |  |
| 5. | Ibu Hamil Kurang Energi Kronis (KEK) | - | - | 3 |  |
| 6. | Ibu Hamil Resiko Tinggi (Resti)      | 6 | - | 6 |  |
| 7. | Kecacangan                           | 7 | - | 5 |  |
| 8. | Bumil Anemia                         | 6 | - | - |  |
| 9. | Pneumonie (Gangguan paru).           | 7 | 3 | - |  |

### **Jumlah dan kondisi Posyandu**

Pada Rukun Tetangga 5 (lima) belum memiliki Posyandu, kegiatan Posyandu Balita dilakukan di Masjid Al Hidayah RT.5. Rencana pembangunan Posyandu terkendala pada ketersediaan lahan hibah untuk Posyandu.



Masjid Al Hidayah RT. 5, tempat dilaksanakan kegiatan Posyandu Balita.

### **Kesehatan Lingkungan (Sanitasi)**

Kesehatan lingkungan (Sanitasi) pada Rukun Tetangga 5 (lima) sebagai berikut :

| No. | Unsur Kesehatan Lingkungan | Kondisi          | Keterangan                        |
|-----|----------------------------|------------------|-----------------------------------|
| 1.  | WC/Toilet (MCK)            | Bersih dan layak | Penggunaan 80%                    |
| 2.  | Kebersihan Lingkungan      | Cukup Bersih     |                                   |
| 3.  | Penggunaan air bersih      | Layak Konsumsi   | Menggunakan air PDAM dan lainnya. |

Warga Rukun Tetangga 5 (lima) yang memiliki WC rumah baru sekitar 80%, lainnya masih belum memiliki WC dan masih memanfaatkan sungai.

Sampah rumah tangga warga RT. 5 di buang pada kontainer sampah yang berada pada jalan poros RT.6.

Warga Rukun Tetangga 5 (lima) sekitar 50% penggunaan air bersih menggunakan air dari PDAM, selebihnya masih menggunakan air dari Sumur Bor (air tanah) dan membeli air per profil air.

### **Stunting**

Kasus Stunting pada wilayah Rukun Tetangga 5 (lima) sebagai berikut :

| No. | Tahun | Jumlah Kasus | Keterangan |
|-----|-------|--------------|------------|
| 1.  | 2021  | 11           |            |
| 2.  | 2022  | 6            |            |
| 3.  | 2023  | 3            |            |

### **Pernikahan Dini**

Pernikahan usia dini pada Rukun Tetangga 5 (lima) sebagai berikut :

| <b>No.</b> | <b>Tahun</b> | <b>Jumlah Kasus</b> | <b>Keterangan</b> |
|------------|--------------|---------------------|-------------------|
| 1.         | 2021         | 1                   |                   |
| 2.         | 2022         | -                   |                   |
| 3.         | 2023         | -                   |                   |

### **IV. KEPENDUDUKAN**

#### **Penduduk Lokal / Tempatan**

Penduduk lokal di wilayah Rukun Tetangga 5 (lima) pada kurun waktu tahun 2021 hingga tahun 2023 sebagai berikut :

| <b>No.</b> | <b>Penduduk</b>            | <b>Tahun</b> | <b>Laki-laki<br/>(orang)</b> | <b>Perempuan<br/>(orang)</b> | <b>Total<br/>(orang)</b> |
|------------|----------------------------|--------------|------------------------------|------------------------------|--------------------------|
| 1.         | Berdasarkan jenis kelamin. | 2021         | 229                          | 204                          | 433                      |
|            |                            | 2022         | 255                          | 217                          | 472                      |
|            |                            | 2023         | 257                          | 221                          | 478                      |

#### **Pendatang**

Pendatang pada Rukun Tetangga 5 (lima) pada kurun waktu tahun 2021 hingga tahun 2023 hanya berkisar 30%, beberapa diantaranya adalah mahasiswa UBT dan pekerja rumput laut.



## V. INFRASTRUKTUR SARANA DAN PRASARANA

### Panjang Jalan

Panjang jalan pada Rukun Tetangga 5 (lima) pada kurun waktu tahun 2021 hingga tahun 2023 sebagai berikut :

| No. | Jenis Jalan      | Tahun | Panjang (m) | Lebar (m) | Keterangan |
|-----|------------------|-------|-------------|-----------|------------|
| 1.  | Jalan lingkungan | 2021  | 2.750       | 3 s.d 5   |            |
|     |                  | 2022  | 2.750       | 3 s.d 5   |            |
|     |                  | 2023  | 2.750       | 3 s.d. 5  |            |

#### Kondisi Jalan Lingkungan

Kondisi jalan lingkungan pada Rukun Tetangga 5 (lima) sebagai berikut :

1. Sepanjang 1.500 meter telah dilakukan semenisasi.
2. Sepanjang 1.250 meter masih berupa jalan tanah.

Lebar jalan lingkungan beervariasi mulai dari lebar 2 meter, 3 meter, 4 meter dan 5 meter.





b. Jalan Utama / Poros / Propinsi

Jalan utama pada Rukun Tetangga 5 (lima) sepanjang 1.100 meter dengan lebar jalan 8 meter.

Kondisi Jalan Propinsi

Kondisi jalan propinsi pada Rukun Tetangga 5 (lima) relatif baik.



**Drainase**

Drainase pada jalan propinsi di wilayah Rukun Tetangga 5 (lima) pada beberapa titik jalan hanya pada satu sisi jalan saja.

Kondisi drainase jalan propinsi pada beberapa titik ditumbuhi oleh tanaman liar yang merambat, sehingga perlu dilakukan pembersihan drainase.

## Jembatan

Jembatan pada wilayah Rukun Tetangga 5 (lima) sebagai berikut :

| No. | Lokasi                       | Kondisi | Keterangan        |
|-----|------------------------------|---------|-------------------|
| 1.  | Batas wilayah RT.5 dan RT. 4 | Baik    | Jembatan permanen |
| 2.  | Jalan Lingkungan             | Baik    | Jembatan permanen |

Jembatan permanen batas wilayah  
RT. 5 dengan wilayah RT. 4



## VI. EKONOMI

### Mata Pencaharian

Mata pencaharian warga Rukun Tetangga 5 (lima) sebagai berikut :

| No. | Jenis Pekerjaan      | Tahun |      |      | Keterangan |
|-----|----------------------|-------|------|------|------------|
|     |                      | 2021  | 2022 | 2023 |            |
| 1.  | Nelayan              | -     | 50   | 38   |            |
| 2.  | Buruh                | -     | 20   | 20   |            |
| 3.  | Petani Rumput Laut   | -     | 29   | 29   |            |
| 4.  | Petani/Pekebun       |       | 17   | 14   |            |
| 5.  | Pegawai Negeri Sipil | -     | 2    | -    |            |
| 6.  | Karyawan Swasta      | -     | 28   | 28   |            |
| 7.  | TNI                  | -     | 2    | 2    |            |
| 8.  | Polri                | -     | -    | -    |            |
| 9.  | Pelajar/Mahasiswa    | -     | 57   | 57   |            |
| 10. | Belum bekerja        | -     | 267  | 290  |            |

### Usaha Mikro Kecil Dan Menengah

Usaha Mikro Kecil Dan Menengah pada Rukun Tetangga 5 (lima) sebagai berikut :

| No. | Jenis Usaha           | Jumlah |      |      | Keterangan |
|-----|-----------------------|--------|------|------|------------|
|     |                       | 2021   | 2022 | 2023 |            |
| 1.  | Sembako               | 7      | 7    | 7    |            |
| 2.  | Warung Makan          | 8      | 8    | 8    |            |
| 3.  | Makanan Olahan        | 2      | 2    | 2    |            |
| 4.  | Minuman dan gorengan. | -      | 3    | 3    |            |
| 5.  | Bengkel               | 1      | 1    | 1    |            |

## VII. PENDIDIKAN

### Tingkat Pendidikan

Tingkat Pendidikan warga Rukun Tetangga 5 (lima) sebagai berikut :

| No. | Tingkatan Pendidikan            | Jumlah (Orang) / Tahun |      |      | Keterangan |
|-----|---------------------------------|------------------------|------|------|------------|
|     |                                 | 2021                   | 2022 | 2023 |            |
| 1.  | Tidak / Belum sekolah           | 148                    | 165  | 178  |            |
| 2.  | Tidak Tamat SD                  | 49                     | 48   | 46   |            |
| 3.  | Tidak Tamat SMP                 | -                      | -    | -    |            |
| 4.  | Tidak Tamat SMA                 | -                      | -    | -    |            |
| 5.  | Tamat SD                        | 99                     | 114  | 114  |            |
| 6.  | Tamat SMP                       | 64                     | 71   | 67   |            |
| 7.  | Tamat SMA                       | 67                     | 67   | 66   |            |
| 8.  | Tamat Diploma I/II/III          | 2                      | 2    | 2    |            |
| 9.  | Tamat Sarjana (S1) / Diploma IV | 3                      | 4    | 4    |            |
| 10. | Tamat Magister (S2)             | 1                      | 1    | 1    |            |
| 11. | Tamat Doktor (S3)               | -                      | -    | -    |            |

### **Pendidikan khusus**

Tidak terdapat Pendidikan khusus pada Rukun Tetangga 5 (lima).

### **Sarana Dan Prasarana Pendidikan.**

Sarana Dan Prasarana pada wilayah Rukun Tetangga 5 (lima) sebagai berikut :

| No. | Jenis Sarana Pendidikan | Jumlah (unit) |      |      | Keterangan |
|-----|-------------------------|---------------|------|------|------------|
|     |                         | 2021          | 2022 | 2023 |            |
| 1.  | Play Group/PAUD         | -             | -    | -    |            |
| 2.  | Taman Kanak-kanak.      | -             | -    | -    |            |
| 3.  | SD / Sederajat          | -             | -    | -    |            |

|    |                  |   |   |   |                    |
|----|------------------|---|---|---|--------------------|
| 4. | SMP / Sederajat  | - | - | - |                    |
| 5. | SMA / Sederajat  | - | - | - |                    |
| 6. | Perguruan Tinggi | 1 | 1 | 1 | Universitas Borneo |
| 7. | SLB              | - | - | - |                    |

## VIII. AGAMA / ALIRAN KEPERCAYAAN

### Agama / Aliran Kepercayaan

Agama / Aliran Kepercayaan warga Rukun Tetangga 5 (lima) sebagai berikut :

| No. | Agama/Aliran Kepercayaan | Jumlah (orang) |      |      | Keterangan |
|-----|--------------------------|----------------|------|------|------------|
|     |                          | 2021           | 2022 | 2023 |            |
| 1.  | Islam                    | 428            | 467  | 473  |            |
| 2.  | Katholik                 | 5              | 5    | 5    |            |
| 3.  | Kristen                  | -              | -    | -    |            |
| 4.  | Bhuda                    | -              | -    | -    |            |
| 5.  | Hindu                    | -              | -    | -    |            |
| 6.  | Konghucu                 | -              | -    | -    |            |

### Aliran Sesat

Tidak ada aliran sesat pada wilayah Rukun Tetangga 5 (lima).

### Sarana Peribadatan

Sarana Peribadatan warga Rukun Tetangga 5 (lima) sebagai berikut :

| No. | Sarana Peribadatan | Jumlah (unit) |      |      | Keterangan |
|-----|--------------------|---------------|------|------|------------|
|     |                    | 2021          | 2022 | 2023 |            |
| 1.  | Musholla           | 1             | 1    | 1    |            |
| 2.  | Masjid             | 1             | 1    | 2    |            |
| 3.  | Gereja             | -             | -    | -    |            |
| 4.  | Pura               | -             | -    | -    |            |
| 5.  | Wihara             | -             | -    | -    |            |
| 6.  | Klenteng           | -             | -    | -    |            |

## IX. SOSIAL

### Lembaga Kemasyarakatan

Lembaga kemasyarakatan pada Rukun Tetangga 5 (lima) sebagai berikut

:

| No. | Lembaga Kemasayarakatan           | Aktif/Tidak Aktif |      |      | Keterangan |
|-----|-----------------------------------|-------------------|------|------|------------|
|     |                                   | 2021              | 2022 | 2023 |            |
| 1.  | Kelompok Swadaya Masyarakat (KSM) | 1                 | 1    | 1    |            |
| 2.  | Kelompok Tani                     | -                 | -    | -    |            |
| 3.  | Kelompok Nelayan                  | -                 | -    | -    |            |

### Penduduk Miskin

Penduduk miskin pada Rukun Tetangga 5 (lima) sebagai berikut :

| No. | Kategori                 | Jumlah Orang / Tahun |      |      | Keterangan |
|-----|--------------------------|----------------------|------|------|------------|
|     |                          | 2021                 | 2022 | 2023 |            |
| 1.  | Penduduk miskin          | 22                   | 22   | 22   |            |
| 2.  | Penerima Bantuan Sosial. | 22                   | 22   | 22   |            |

### **Etnis / Suku**

Etnis/Suku warga Rukun Tetangga 5 (lima) sebagai berikut :

| No. | Kategori  | Jumlah (orang) |      |      | Keterangan |
|-----|-----------|----------------|------|------|------------|
|     |           | 2021           | 2022 | 2023 |            |
| 1.  | Bugis     | 303            | 330  | 334  |            |
| 2.  | Jawa      | 43             | 47   | 48   |            |
| 3.  | Tidung    | -              | -    | -    |            |
| 4.  | Lain-lain | 87             | 95   | 96   |            |

## **X. KEAMANAN DAN KETERTIBAN UMUM**

### **Kasus Trantibum**

Kasus Trantibum pada wilayah Rukun Tetangga 5 (lima) sebagai berikut

:



| No. | Jenis kasus                         | Jumlah Kasus |      |      | Keterangan |
|-----|-------------------------------------|--------------|------|------|------------|
|     |                                     | 2021         | 2022 | 2023 |            |
| 1.  | Kekerasan Dalam Rumah Tangga (KDRT) | -            | -    | -    |            |
| 2.  | Perjudian                           | -            | -    | -    |            |
| 3.  | Perkelahian                         | 1            | -    | -    |            |
| 4.  | Narkoba                             | -            | -    | -    |            |
| 5.  | Pelecehan Seksual                   | -            | -    | -    |            |

### **Sarana Keamanan Lingkungan**

Sarana Keamanan Lingkungan pada wilayah Rukun Tetangga 5 (lima) sebagai berikut :

| No. | Jenis Sarana         | Jumlah (Unit) |      |      | Keterangan |
|-----|----------------------|---------------|------|------|------------|
|     |                      | 2021          | 2022 | 2023 |            |
| 1.  | Poskamling           | -             | -    | -    |            |
| 2.  | Pos Keamanan Terpadu | -             | -    | -    |            |

Lahan untuk pembangunan Poskamling terkendala tidak adanya hibah dari masyarakat untuk lahan Poskamling.

### **Daerah Rawan Bencana**


Pada wilayah Rukun Tetangga 5 (lima) tidak terdapat lokasi rawan bencana.



**DOKUMEN INFORMASI DAN DATA  
RUKUN TETANGGA  
(DITA – RT)**

**6**

**KETUA RUKUN TETANGGA 6 (ENAM)  
KELURAHAN PANTAI AMAL**



**MASA BHAKTI  
TAHUN 2022 S//D TAHUN 2027  
CALL : HP. 0823 4955 1111**



## **DATA POTENSI RUKUN TETANGGA 6 (ENAM)**

### **I. KEWILAYAHAN RUKUN TETANGGA**

#### **Batas Wilayah**

| <b>Batas</b>    | <b>Rukun Tetangga (RT)</b> | <b>Keterangan</b> |
|-----------------|----------------------------|-------------------|
| Sebelah Utara   | Rukun Tetangga 7           |                   |
| Sebelah Selatan | Rukun Tetangga 5           |                   |
| Sebelah Timur   | Laut                       |                   |
| Sebelah Barat   | Kelurahan Kampung 6        |                   |

#### **Luas Wilayah**

Penentuan luas wilayah Rukun Tetangga 6 (enam) perlu dikoordinasikan dengan instansi teknis terkait untuk dilakukan pengukuran luasan wilayah dan pengaggaran dari SKPD.

#### **Potensi Wilayah Rukun Tetangga 6**

Potensi wilayah Rukun Tetangga 6 (enam) sesuai peruntukan :

| <b>No.</b> | <b>Peruntukan</b>  | <b>Luas (Ha)</b> | <b>Keterangan</b> |
|------------|--------------------|------------------|-------------------|
| 1.         | Pemukiman          | -                |                   |
| 2.         | Perkebunan         | -                |                   |
| 3.         | Area Pemakaman     | -                |                   |
| 4.         | Peruntukan lainnya | -                |                   |

## II. PERTANAHAN

### Kepemilikan Lahan

Kepemilikan Lahan pada Rukun Tetangga 6 (enam) sebagai berikut :

| No. | Status Lahan     | Luas (Ha) | Keterangan |
|-----|------------------|-----------|------------|
| 1.  | Lahan Masyarakat | -         |            |

### Lahan Sengketa

Lahan sengketa di wilayah Rukun Tetangga 6 (enam) adalah terkait klaim lahan oleh TNI – AL pada seluruh area pemukiman masyarakat. Tindak lanjut penyelesaian permasalahan tersebut di lakukan dengan berkoordinasi dengan Kementerian terkait oleh Pemerintah Kota Tarakan, Pemerintah Propinsi, Perwakilan Warga (proses koordinasi masih terus dilakukan).

## III. KESEHATAN

### Sebaran Penyakit

Sebaran penyakit pada Rukun Tetangga 6 (enam) sebagai berikut :

| No. | Jenis Penyakit                       | Jumlah (orang)/THN |      |      | Keterangan |
|-----|--------------------------------------|--------------------|------|------|------------|
|     |                                      | 2021               | 2022 | 2023 |            |
| 1.  | Diare                                | 13                 | 21   | -    |            |
| 2.  | Tuberkulosis                         | -                  | -    | 2    |            |
| 3.  | Kematian Ibu                         | 1                  | -    | -    |            |
| 4.  | Gizi Kurang                          | 5                  | -    | -    |            |
| 5.  | Ibu Hamil Kurang Energi Kronis (KEK) | 5                  | 9    | 3    |            |

|     |                                 |    |   |   |  |
|-----|---------------------------------|----|---|---|--|
| 6.  | Ibu Hamil Resiko Tinggi (Resti) | 16 | - | 4 |  |
| 7.  | Kematian Bayi                   | 1  | - | - |  |
| 8.  | Kecacingan                      | 8  | - | 3 |  |
| 9.  | Bumil Anemia                    | 11 | - | - |  |
| 10. | Pneumonie (Gangguan Paru)       | 10 | 3 | - |  |

### Jumlah dan kondisi Posyandu

Rukun Tetangga 6 (enam) tidak memiliki Posyandu, kegiatan Posyandu bergabung dengan Posyandu Fajar Mentari yang berada di RT.7.



Posyandu Balita Fajar Mentari Dan Posyandu Lansia Mawar, perlu di lakukan perbaikan.

### Kesehatan Lingkungan (Sanitasi)

Kesehatan lingkungan (Sanitasi) pada Rukun Tetangga 6 (enam) sebagai berikut :

| No. | Unsur Kesehatan Lingkungan | Kondisi        | Keterangan   |
|-----|----------------------------|----------------|--|
| 1.  | WC / Toilet (MCK)          | Baik           |  |
| 2.  | Kebersihan Lingkungan      | Bersih         |  |
| 3.  | Penggunaan air bersih      | Layak Konsumsi | Sebagian besar warga menggunakan air dari air sumur, air bersih yang di jual per profil dan air hujan. |



Untuk penggunaan WC hampir 75% warga telah menggunakan WC yang layak dan lainnya masih menggunakan jamban di sungai atau langsung ke laut.

Untuk kebersihan lingkungan, lingkungan kurang bersih dan warga masih membuang sampah ke sungai, laut atau sampah langsung di bakar.

### **Stunting**

Kasus stunting pada wilayah Rukun Tetangga 6 (enam) sebagai berikut :

| <b>No.</b> | <b>Tahun</b> | <b>Jumlah Kasus</b> | <b>Keterangan</b> |
|------------|--------------|---------------------|-------------------|
| 1.         | 2021         | 11                  |                   |
| 2.         | 2022         | 5                   |                   |
| 3.         | 2023         | 4                   |                   |

### **Pernikahan Dini**

Pernikahan usia dini pada Rukun Tetangga 6 (enam) sebagai berikut :

| <b>No.</b> | <b>Tahun</b> | <b>Jumlah Kasus</b> | <b>Keterangan</b> |
|------------|--------------|---------------------|-------------------|
| 1.         | 2021         | -                   |                   |
| 2.         | 2022         | -                   |                   |
| 3.         | 2023         | -                   |                   |

## **IV. KEPENDUDUKAN**

### **Penduduk Lokal / Tempatan**

Penduduk lokal pada Rukun Tetangga 6 (enam) sebagai berikut :

| No. | Penduduk                   | Tahun | Laki-laki (orang) | Perempuan (orang) | Total (orang) |
|-----|----------------------------|-------|-------------------|-------------------|---------------|
| 1.  | Berdasarkan jenis kelamin. | 2021  | 250               | 213               | 463           |
|     |                            | 2022  | 267               | 226               | 493           |
|     |                            | 2023  | 268               | 230               | 498           |

### Pendatang

Pendatang pada Rukun Tetangga 6 (enam) sebagai berikut :

| No. | Pendatang                  | Tahun | Laki-laki (orang) | Perempuan (orang) | Total (Orang) |
|-----|----------------------------|-------|-------------------|-------------------|---------------|
| 1.  | Berdasarkan jenis kelamin. | 2021  | -                 | -                 | -             |
|     |                            | 2022  | -                 | -                 | -             |
|     |                            | 2023  | 10                | 10                | 20            |

## V. INFRASTRUKTUR SARANA DAN PRASARANA

### Panjang Jalan

#### a. Jalan Lingkungan

Panjang jalan lingkungan pada Rukun Tetangga 6 (enam) pada kurun waktu 2021 sampai dengan 2023 sebagai berikut :

| No. | Jenis Jalan      | Tahun | Panjang (m) | Lebar (m) | Keterangan |
|-----|------------------|-------|-------------|-----------|------------|
| 1.  | Jalan lingkungan | 2021  | 50          | 3         |            |
|     |                  | 2022  | 50          | 3         |            |
|     |                  | 2023  | 50          | 3         |            |

#### Kondisi Jalan Lingkungan

Kondisi jalan lingkungan pada Rukun Tetangga 6 (enam) sebagai berikut :

1. Sepanjang 150 meter telah dilakukan semenisasi.
2. Sepanjang 100 meter masih berupa jalan tanah.



Jalan lingkungan berupa semenisasi di samping rumah Ketua RT. 6.

Jalan lingkungan yang telah dilakukan semenisasi di RT. 6.



Jalan lingkungan yang masih berupa jalan tanah, di samping rumah bapak Rumpang.

Jalan lingkungan yang masih berupa jalan tanah dengan lebar jalan 2 meter.



#### **b. Jalan Utama**

Jalan utama pada Rukun Tetangga 6 (enam) sepanjang 600 meter dengan lebar jalan 8 meter.

Kondisi Jalan Utama

Kondisi jalan utama pada Rukun Tetangga 6 (enam) relatif baik.



#### **Drainase**

Jalan lingkungan Rukun Tetangga 6 (enam) telah memiliki saluran drainase, namun saluran drainase tersebut harus di bersihkan dari tanaman merambat dan sampah. Untuk jalan utama beberapa titik jalan

drainase hanya pada satu sisi saja dan kondisi drainase perlu untuk dibersihkan dari tanaman yang menutupi saluran drainase.

### **Jembatan**

Jembatan pada wilayah Rukun Tetangga 6 (enam) sebagai berikut :

| <b>No.</b> | <b>Lokasi</b>                   | <b>Tipe Jembatan</b> | <b>Keterangan</b> |
|------------|---------------------------------|----------------------|-------------------|
| 1.         | Perbatasan RT.6 dengan RT.7     | Kayu                 |                   |
| 2.         | Jembatan pada jalan lingkungan. | Permanen Kayu        |                   |

Keseluruhan jumlah jembatan di wilayah Rukun Tetangga 6 (enam) berjumlah 3 jembatan, 1 jembatan dengan ukuran 6 meter X 8 meter dan 1 jembatan ukuran 2 meter X 2 meter, 1 Jembatan ukuran 3 meter X 1 meter.



Jembatan kayu ukuran panjang 6 meter dengan lebar 8 meter yang merupakan batas antara wilayah RT. 6 dengan wilayah RT.7.

Jembatan kayu pada jalan lingkungan di wilayah RT.7.



## VI. EKONOMI

### Mata Pencaharian

Mata pencaharian warga pada Rukun Tetangga 6 (enam) sebagai berikut :

Mata pencaharian pada Rukun Tetangga 6 (enam) sebagai berikut :

| No. | Jenis Pekerjaan      | Jumlah (Orang) / Tahun |      |      | Keterangan |
|-----|----------------------|------------------------|------|------|------------|
|     |                      | 2021                   | 2022 | 2023 |            |
| 1.  | Nelayan              | -                      | 58   | 58   |            |
| 2.  | Buruh                | -                      | 26   | 26   |            |
| 3.  | Petani rumput laut   | -                      | 150  | 150  |            |
| 4.  | Petani / Pekebun     | -                      | 15   | 13   |            |
| 5.  | Pegawai Negeri Sipil | -                      | -    | -    |            |
| 6.  | Karyawan Swasta      | -                      | 10   | 10   |            |
| 7.  | TNI                  | -                      | 2    | 2    |            |
| 8.  | Polri                | -                      | 3    | 3    |            |
| 9.  | Pelajar/Mahasiswa    | -                      | 64   | 64   |            |
| 10. | Belum bekerja        | -                      | 165  | 172  |            |

## Usaha Mikro Kecil Dan Menengah

Usaha Mikro Kecil Dan Menengah pada wilayah Rukun Tetangga 6 (enam) sebagai berikut :

| No. | Jenis Usaha           | Jumlah |      |      | Keterangan |
|-----|-----------------------|--------|------|------|------------|
|     |                       | 2021   | 2022 | 2023 |            |
| 1.  | Sembako               | 8      | 8    | 8    |            |
| 2.  | Warung Makan          | 4      | 4    | 4    |            |
| 3.  | Makanan Olahan        | 1      | 1    | 1    |            |
| 4.  | Minuman dan gorengan. | -      | 2    | 2    |            |
| 5.  | Bengkel               | -      |      | -    |            |

## VII. PENDIDIKAN

### Tingkat Pendidikan

Tingkat Pendidikan warga pada Rukun Tetangga 6 (enam) sbb :

| No. | Tingkatan Pendidikan  | Jumlah (Orang) / Tahun |      |      | Keterangan |
|-----|-----------------------|------------------------|------|------|------------|
|     |                       | 2021                   | 2022 | 2023 |            |
| 1.  | Tidak / Belum sekolah | 149                    | 172  | 183  |            |
| 2.  | Tidak Tamat SD        | 62                     | 68   | 68   |            |
| 3.  | Tidak Tamat SMP       | -                      | -    | -    |            |
| 4.  | Tidak Tamat SMA       | -                      | -    | -    |            |
| 5.  | Tamat SD              | 120                    | 118  | 115  |            |
| 6.  | Tamat SMP             | 66                     | 65   | 64   |            |
| 7.  | Tamat SMA             | 57                     | 61   | 59   |            |
| 8.  |                       | 2                      | 2    | 2    |            |

|     |                                 |   |   |   |  |
|-----|---------------------------------|---|---|---|--|
|     | Tamat Diploma I/II/III          |   |   |   |  |
| 9.  | Tamat Sarjana (S1) / Diploma IV | 7 | 7 | 7 |  |
| 10. | Tamat Magister (S2)             | - | - | - |  |
| 11. | Tamat Doktor (S3)               | - | - | - |  |

### **Pendidikan khusus**

Pada wilayah Rukun Tetangga 6 (enam) tidak ada pendidikan untuk anak berkebutuhan khusus.

### **Sarana Dan Prasarana Pendidikan.**

Sarana Dan Prasarana pada Rukun Tetangga 6 (enam) sebagai berikut :

| No. | Jenis Sarana Pendidikan | Jumlah (unit) |      |      | Keterangan |
|-----|-------------------------|---------------|------|------|------------|
|     |                         | 2021          | 2022 | 2023 |            |
| 1.  | Play Group/PAUD         | -             | -    | -    |            |
| 2.  | Taman Kanak-kanak.      | -             | -    | -    |            |
| 3.  | SD / Sederajat          | -             | -    | -    |            |
| 4.  | SMP / Sederajat         | -             | -    | -    |            |
| 5.  | SMA / Sederajat         | -             | -    | -    |            |
| 6.  | Perguruan Tinggi        | -             | -    | -    |            |
| 7.  | SLB                     | -             | -    | -    |            |

## **VIII. AGAMA / ALIRAN KEPERCAYAAN**

### **Agama / Aliran Kepercayaan**

Agama / Aliran Kepercayaan pada Rukun Tetangga 6 (enam) sebagai berikut :



| No. | Agama/Aliran Kepercayaan | Jumlah (orang) |      |      | Keterangan |
|-----|--------------------------|----------------|------|------|------------|
|     |                          | 2021           | 2022 | 2023 |            |
| 1.  | Islam                    | 459            | 488  | 493  |            |
| 2.  | Katholik                 | -              | 1    | 1    |            |
| 3.  | Kristen                  | 4              | 4    | 4    |            |
| 4.  | Bhuda                    | -              | -    | -    |            |
| 5.  | Hindu                    | -              | -    | -    |            |
| 6.  | Konghucu                 | -              | -    | -    |            |

#### **Aliran Sesat**

Pada wilayah Rukun Tetangga 6 (enam) tidak ada aliran sesat.

#### **Sarana Peribadatan**

Sarana Peribadatan pada Rukun Tetangga 6 (enam) sebagai berikut :

| No. | Sarana Peribadatan | Jumlah (unit) |      |      | Keterangan       |
|-----|--------------------|---------------|------|------|------------------|
|     |                    | 2021          | 2022 | 2023 |                  |
| 1.  | Musholla           | -             | -    | -    |                  |
| 2.  | Masjid             | -             | -    | 1    | Masjid Al Ikhlas |
| 3.  | Gereja             | -             | -    | -    |                  |
| 4.  | Pura               | -             | -    | -    |                  |
| 5.  | Wihara             | -             | -    | -    |                  |
| 6.  | Klenteng           | -             | -    | -    |                  |

## IX. SOSIAL

### Lembaga Kemasyarakatan

Lembaga kemasyarakatan pada Rukun Tetangga 6 (enam) sebagai berikut :

| No. | Lembaga Kemasayarakatan           | Aktif/Tidak Aktif |      |      | Keterangan |
|-----|-----------------------------------|-------------------|------|------|------------|
|     |                                   | 2021              | 2022 | 2023 |            |
| 1.  | Kelompok Swadaya Masyarakat (KSM) | -                 | -    | -    |            |
| 2.  | Kelompok Budidaya Rumput Laut     | -                 | -    | -    |            |
| 3.  | Kelompok Nelayan                  | -                 | 1    | 1    |            |

### Penduduk Miskin

Penduduk miskin pada Rukun Tetangga 6 (enam) sebagai berikut :

| No. | Kategori                 | Jumlah Orang / Tahun |      |      | Keterangan |
|-----|--------------------------|----------------------|------|------|------------|
|     |                          | 2021                 | 2022 | 2023 |            |
| 1.  | Penduduk miskin          | 26                   | 26   | 26   |            |
| 2.  | Penerima Bantuan Sosial. | 26                   | 26   | 26   |            |

### **Etnis / Suku**

Etnis/Suku warga Rukun Tetangga 6 (enam) sebagai berikut :

| <b>No.</b> | <b>Kategori</b> | <b>Jumlah (orang)</b> |             |             | <b>Keterangan</b> |
|------------|-----------------|-----------------------|-------------|-------------|-------------------|
|            |                 | <b>2021</b>           | <b>2022</b> | <b>2023</b> |                   |
| 1.         | Bugis           | 463                   | 493         | 493         |                   |
| 2.         | Jawa            | -                     | -           | 5           |                   |
| 3.         | Tidung          | -                     | -           | -           |                   |
| 4.         | Lain-lain       | -                     | -           | -           |                   |

### **X. KEAMANAN DAN KETERTIBAN UMUM**

#### **Kasus Trantibum**

Kasus Trantibum pada Rukun Tetangga 6 (enam) sebagai berikut :

| <b>No.</b> | <b>Jenis kasus</b>                  | <b>Jumlah Kasus</b> |             |             | <b>Keterangan</b> |
|------------|-------------------------------------|---------------------|-------------|-------------|-------------------|
|            |                                     | <b>2021</b>         | <b>2022</b> | <b>2023</b> |                   |
| 1.         | Kekerasan Dalam Rumah Tangga (KDRT) | -                   | -           | 1           |                   |
| 2.         | Perjudian                           | -                   | -           | -           |                   |
| 3.         | Perkelahian                         | -                   | -           | 5           |                   |
| 4.         | Narkoba                             | -                   | -           | -           |                   |
| 5.         | Pelecehan Seksual                   | -                   | -           | 1           |                   |

### **Sarana Keamanan Lingkungan**

Sarana Keamanan Lingkungan pada Rukun Tetangga 6 (enam) sebagai berikut :

| <b>No.</b> | <b>Jenis Sarana</b>  | <b>Jumlah<br/>(Unit)</b> |             |             | <b>Keterangan</b> |
|------------|----------------------|--------------------------|-------------|-------------|-------------------|
|            |                      | <b>2021</b>              | <b>2022</b> | <b>2023</b> |                   |
| 1.         | Poskamling           | -                        | -           | -           |                   |
| 2.         | Pos Keamanan Terpadu | -                        | -           | -           |                   |

### **Daerah Rawan Bencana**

Rawan bencana pada wilayah Rukun Tetangga 6 (enam) berupa banjir dan abrasi pantai.



**DOKUMEN INFORMASI DAN DATA  
RUKUN TETANGGA  
(DITA – RT)**

**7**

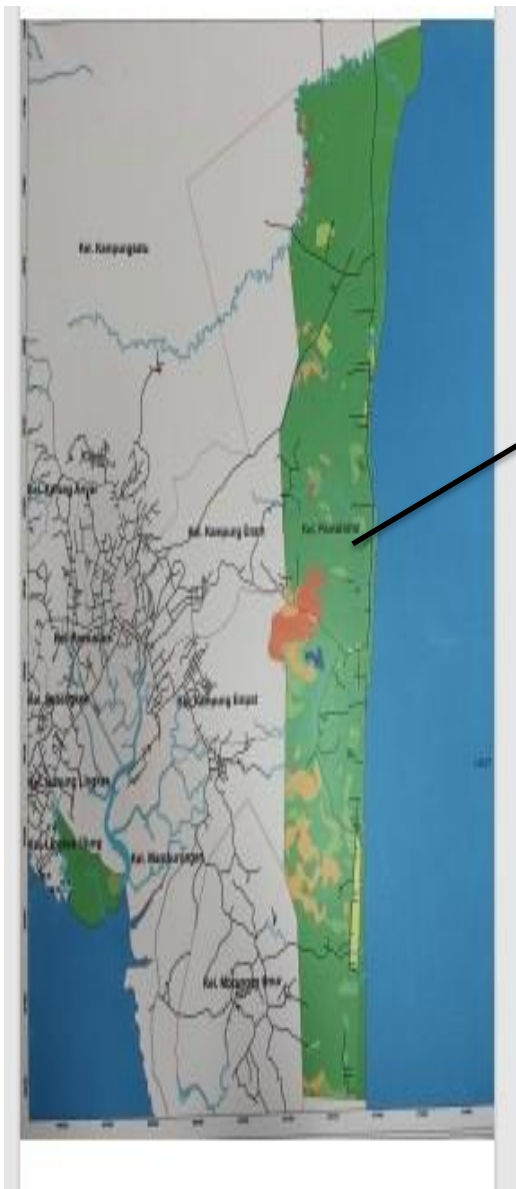
**KETUA RUKUN TETANGGA 7 (TUJUH)  
KELURAHAN PANTAI AMAL**



**MASA BHAKTI  
TAHUN 2021 S/D TAHUN 2026  
CALL : HP. 0812 5310 4564**

# PETA WILAYAH RUKUN TETANGGA

7





# **DATA POTENSI RUKUN TETANGGA 7 (TUJUH)**

## **I. KEWILAYAHAN RUKUN TETANGGA**

### **Batas Wilayah**

| <b>Batas</b>    | <b>Rukun Tetangga (RT)</b> | <b>Keterangan</b> |
|-----------------|----------------------------|-------------------|
| Sebelah Utara   | Rukun Tetangga 15          |                   |
| Sebelah Selatan | Rukun Tetangga 6           |                   |
| Sebelah Timur   | Laut                       |                   |
| Sebelah Barat   | Kelurahan Kampung 6        |                   |

### **Luas Wilayah**

Penentuan luas wilayah Rukun Tetangga 7 (tujuh) perlu dikoordinasikan dengan instansi teknis terkait untuk dilakukan pengukuran luasan wilayah dan pengaggaran dari SKPD.

### **Potensi Wilayah Rukun Tetangga 7**

Potensi wilayah Rukun Tetangga 7 (tujuh) sesuai peruntukan berikut :

| <b>No.</b> | <b>Peruntukan</b>  | <b>Luas (Ha)</b> | <b>Keterangan</b> |
|------------|--------------------|------------------|-------------------|
| 1.         | Pemukiman          | -                |                   |
| 2.         | Perkebunan         | -                |                   |
| 3.         | Area Pemakaman     | -                |                   |
| 4.         | Peruntukan lainnya | -                |                   |

## II. PERTANAHAN

### Kepemilikan Lahan

Kepemilikan Lahan pada Rukun Tetangga 7 (tujuh) sebagai berikut :

| No. | Status Lahan     | Luas (Ha) | Keterangan |
|-----|------------------|-----------|------------|
| 1.  | Lahan Masyarakat | -         |            |

### Lahan Sengketa

Lahan sengketa di wilayah Rukun Tetangga 7 (tujuh) adalah terkait klaim lahan oleh TNI – AL pada seluruh area pemukiman masyarakat. Tindak lanjut penyelesaian permasalahan tersebut di lakukan dengan berkoordinasi dengan Kementerian terkait oleh Pemerintah Kota Tarakan, Pemerintah Propinsi, Perwakilan Warga (proses koordinasi masih terus dilakukan).

## III. KESEHATAN

### Sebaran Penyakit

Sebaran penyakit pada Rukun Tetangga 7 (tujuh) sebagai berikut :

| No. | Jenis Penyakit                       | Jumlah (orang)/THN |      |      | Keterangan |
|-----|--------------------------------------|--------------------|------|------|------------|
|     |                                      | 2021               | 2022 | 2023 |            |
| 1.  | Diare                                | 15                 | 15   | -    |            |
| 2.  | Tuberkulosis                         | -                  | -    | -    |            |
| 3.  | Kematian Ibu                         | -                  | 1    | -    |            |
| 4.  | Gizi Kurang                          | 3                  | 1    | -    |            |
| 5.  | Ibu Hamil Kurang Energi Kronis (KEK) | 3                  | 1    | 8    |            |
| 6.  | Ibu Hamil Resiko Tinggi (Resti)      | 18                 | -    | 15   |            |

|     |                               |    |     |   |  |
|-----|-------------------------------|----|-----|---|--|
| 7.  | Gizi Buruk                    | 2  | -   | - |  |
| 8.  | Tuberkolosis (TB)             |    | 1   | 1 |  |
| 9.  | Pneumonie<br>(Gangguan paru). | 19 | 3   | - |  |
| 10. | Kecacingan                    | 4  | 110 | 3 |  |
| 11. | Bumil Anemia                  | 15 | 18  | - |  |

### Jumlah dan kondisi Posyandu

Rukun Tetangga 7 (tujuh) memiliki 2 (dua) Posyandu yaitu Posyandu Balita maupun Posyandu Lansia yang menyatu dengan PAUD Fajar Mentari.

Posyandu tersebut perlu direnovasi agar masing-masing kegiatan dapat berjalan dengan baik.



Posyandu RT.7 perlu di lakukan renovasi pada bangunan tersebut.

| No. | Jenis Posyandu | Nama Posyandu | Jumlah Kunjungan (Orang) |      |      | Keterangan |
|-----|----------------|---------------|--------------------------|------|------|------------|
|     |                |               | 2021                     | 2022 | 2023 |            |
| 1.  | Balita         | Fajar Mentari | 15                       | 20   | 25   |            |
| 2.  | Lansia         | Mawar         | 15                       | 16   | 20   |            |

### Kesehatan Lingkungan (Sanitasi)

Kesehatan lingkungan (Sanitasi) pada Rukun Tetangga 7 (tujuh) sebagai berikut :

| No. | Unsur Kesehatan Lingkungan | Kondisi        | Keterangan   |
|-----|----------------------------|----------------|--|
| 1.  | WC / Toilet (MCK)          | Baik           |  |
| 2.  | Kebersihan Lingkungan      | Kurang Bersih  |  |
| 3.  | Penggunaan air bersih      | Layak Konsumsi | 70% warga menggunakan air sumur, 30 % menggunakan air yang di jual per profil dan air hujan. |

Untuk penggunaan WC hampir 50% warga telah menggunakan WC yang layak dan lainnya masih menggunakan jamban di sungai atau langsung ke laut.

Untuk kebersihan lingkungan, warga masih membuang sampah ke sungai, laut atau sampah langsung di bakar. Rukun Tetangga 7 (tujuh) tidak memiliki kontainer sampah yang dapat menampung sampah rumah tangga dari warga RT.7.

### Stunting

Kasus Stunting di wilayah Rukun Tetangga 7 (tujuh) sebagai berikut :

| No. | Tahun | Jumlah Kasus | Keterangan |
|-----|-------|--------------|------------|
| 1.  | 2021  | 7            |            |
| 2.  | 2022  | 8            |            |
| 3.  | 2023  | 4            |            |

Penanganan Stunting dilakukan dengan menyediakan asupan gizi anak melalui program penanganan stunting menggunakan Anggaran Dana Kelurahan (ADK) tahun 2023. Asupan gizi yang diberikan berupa 2 Kg daging ayam dan 2 piring telur ayam (1 piring = 30 butir telur), pemberian

asupan gizi ini berlangsung selama 4 (empat) bulan untuk keseluruhan 45 (empat puluh lima) anak stunting di Kelurahan Pantai Amal.

### **Pernikahan Dini**

Pernikahan usia dini pada Rukun Tetangga 7 (tujuh) sebagai berikut :

| <b>No.</b> | <b>Tahun</b> | <b>Jumlah Kasus</b> | <b>Keterangan</b> |
|------------|--------------|---------------------|-------------------|
| 1.         | 2021         | -                   |                   |
| 2.         | 2022         | -                   |                   |
| 3.         | 2023         | -                   |                   |

## **IV. KEPENDUDUKAN**

### **Penduduk Lokal**

Penduduk lokal di wilayah Rukun Tetangga 7 (tujuh) sebagai berikut :

| <b>No.</b> | <b>Penduduk</b>            | <b>Tahun</b> | <b>Laki-laki<br/>(orang)</b> | <b>Perempuan<br/>(orang)</b> | <b>Total<br/>(orang)</b> |
|------------|----------------------------|--------------|------------------------------|------------------------------|--------------------------|
| 1.         | Berdasarkan jenis kelamin. | 2021         | 351                          | 314                          | 665                      |
|            |                            | 2022         | 418                          | 364                          | 782                      |
|            |                            | 2023         | 412                          | 368                          | 780                      |

### **Pendatang**

Warga pendatang di wilayah Rukun Tetangga 7 (tujuh) sebagai berikut :

| <b>No.</b> | <b>Pendatang</b>           | <b>Tahun</b> | <b>Laki-laki<br/>(orang)</b> | <b>Perempuan<br/>(orang)</b> | <b>Total<br/>(Orang)</b> |
|------------|----------------------------|--------------|------------------------------|------------------------------|--------------------------|
| 1.         | Berdasarkan jenis kelamin. | 2021         | 35                           | 15                           | 50                       |
|            |                            | 2022         | 62                           | 36                           | 98                       |
|            |                            | 2023         | 70                           | 37                           | 107                      |

## V. INFRASTRUKTUR SARANA DAN PRASARANA

### Panjang Jalan

#### a. Jalan Lingkungan

Panjang jalan lingkungan pada Rukun Tetangga 7 (tujuh) pada kurun waktu 2021 sampai dengan 2023 sebagai berikut :

| No. | Jenis Jalan      | Tahun | Panjang (m) | Lebar (m) | Keterangan              |
|-----|------------------|-------|-------------|-----------|-------------------------|
| 1.  | Jalan lingkungan | 2021  | 50          | 1,5       |                         |
|     |                  | 2022  | 100         | 2/1,5     | Lebar jalan bervariasi. |
|     |                  | 2023  | 150         | 2 / 1,5   | Lebar jalan bervariasi. |

#### Kondisi Jalan Lingkungan

Kondisi jalan lingkungan pada Rukun Tetangga 7 (tujuh) keseluruhan telah dilakukan semenisasi.



Jalan lingkungan berupa semenisasi di Gg. Pada Elo RT. 7.



Jalan lingkungan yang telah dilakukan semenisasi di Gg. Raflesia RT.7.

## b. Jalan Poros

Jalan Poros di wilayah Rukun Tetangga 7 (tujuh) sepanjang 550 meter dengan lebar jalan 8 meter, secara keseluruhan kondisi jalan propinsi relatif baik.

### **Drainase**

Jalan lingkungan Rukun Tetangga 7 (tujuh) tidak memiliki saluran drainase, saluran drainase hanya ditemukan pada jalan poros dengan kondisi di tutupi tanaman merambat dan sampah plastik.



Salah satu sisi kondisi drainase pada jalan Propinsi di wilayah RT.7.

### **Jembatan**

Jembatan pada wilayah Rukun Tetangga 7 (tujuh) sebagai berikut :

| <b>No.</b> | <b>Lokasi</b>                | <b>Tipe Jembatan</b> | <b>Keterangan</b>                               |
|------------|------------------------------|----------------------|---|
| 1.         | Perbatasan RT.7 dengan RT. 6 | Kayu                 | Panjang jembatan 10 meter dengan lebar 8 meter. |
| 2.         | Pesisir RT.7                 | Kayu                 | Panjang jembatan 10 meter dengan lebar 1 meter. |

Keseluruhan jumlah jambatan di wilayah Rukun Tetangga 7 (tujuh) berjumlah 2 jambatan , jambatan batas antara RT. 7 dengan RT. 6 selayaknya di ganti dengan jambatan permanen.



Jambatan kayu di wilayah RT.7 yang berada di jalan lingkungan dan jalan propinsi.



## VI. EKONOMI

### Mata Pencaharian

Mata pencaharian warga di Rukun Tetangga 7 (tujuh) sebagai berikut :

| No. | Jenis Pekerjaan | Jumlah (Orang) / Tahun |      |      | Keterangan |
|-----|-----------------|------------------------|------|------|------------|
|     |                 | 2021                   | 2022 | 2023 |            |
| 1.  | Nelayan         | 14                     | 20   | 48   |            |
| 2.  | Buruh           | 61                     | 73   | 73   |            |



|     |                      |     |     |     |  |
|-----|----------------------|-----|-----|-----|--|
| 3.  | Petani rumput laut   | 50  | 80  | 54  |  |
| 4.  | Petani / Pekebun     | 26  | 26  | 26  |  |
| 5.  | Pegawai Negeri Sipil | 3   | 3   | 3   |  |
| 6.  | Karyawan Swasta      | 27  | 27  | 27  |  |
| 7.  | TNI                  | -   | -   | -   |  |
| 8.  | Polri                | -   | -   | -   |  |
| 9.  | Pelajar/Mahasiswa    | 80  | 81  | 81  |  |
| 10. | Belum bekerja        | 404 | 472 | 468 |  |

### **Usaha Mikro Kecil Dan Menengah**

Usaha Mikro Kecil Dan Menengah pada wilayah Rukun Tetangga 7 (tujuh) sebagai berikut :

| No. | Jenis Usaha           | Jumlah |      |      | Keterangan |
|-----|-----------------------|--------|------|------|------------|
|     |                       | 2021   | 2022 | 2023 |            |
| 1.  | Sembako               | 2      | 2    | 2    |            |
| 2.  | Warung Makan          | 1      | 1    | 1    |            |
| 3.  | Makanan Olahan        | 1      | 1    | 1    |            |
| 4.  | Minuman dan gorengan. | -      | -    | 1    |            |
| 5.  | Bengkel               | -      | -    | -    |            |

## **VII. PENDIDIKAN**

### **Tingkat Pendidikan**

Tingkat Pendidikan warga pada Rukun Tetangga 7 (tujuh) sebagai berikut :

| No. | Tingkatan Pendidikan            | Jumlah (Orang) / Tahun |      |      | Keterangan |
|-----|---------------------------------|------------------------|------|------|------------|
|     |                                 | 2021                   | 2022 | 2023 |            |
| 1.  | Tidak / Belum sekolah           | 230                    | 303  | 312  |            |
| 2.  | Tidak Tamat SD                  | 96                     | 103  | 104  |            |
| 3.  | Tidak Tamat SMP                 | -                      | -    | -    |            |
| 4.  | Tidak Tamat SMA                 | -                      | -    | -    |            |
| 5.  | Tamat SD                        | 169                    | 187  | 182  |            |
| 6.  | Tamat SMP                       | 87                     | 96   | 97   |            |
| 7.  | Tamat SMA                       | 68                     | 78   | 72   |            |
| 8.  | Tamat Diploma I/II/III          | 3                      | 3    | 3    |            |
| 9.  | Tamat Sarjana (S1) / Diploma IV | 12                     | 12   | 12   |            |
| 10. | Tamat Magister (S2)             | -                      | -    | -    |            |
| 11. | Tamat Doktor (S3)               | -                      | -    | -    |            |

### **Pendidikan khusus**

Pada wilayah Rukun Tetangga 7 (tujuh) tidak ada pendidikan untuk anak berkebutuhan khusus.

### **Sarana Dan Prasarana Pendidikan.**

Sarana Dan Prasarana pada Rukun Tetangga 7 (tujuh) sebagai berikut :

| No. | Jenis Sarana Pendidikan | Jumlah (unit) |      |      | Keterangan    |
|-----|-------------------------|---------------|------|------|---------------|
|     |                         | 2021          | 2022 | 2023 |               |
| 1.  | Play Group/PAUD         | 1             | 1    | 1    | Fajar Mentari |
| 2.  | Taman Kanak-kanak.      | -             | -    | -    |               |
| 3.  | SD / Sederajat          | -             | -    | -    |               |
| 4.  | SMP / Sederajat         | -             | -    | -    |               |
| 5.  | SMA / Sederajat         | -             | -    | -    |               |
| 6.  | Perguruan Tinggi        | -             | -    | -    |               |
| 7.  | SLB                     | -             | -    | -    |               |

### VIII. AGAMA / ALIRAN KEPERCAYAAN

#### Agama / Aliran Kepercayaan

Agama / Aliran Kepercayaan warga pada Rukun Tetangga 7 (tujuh) sebagai berikut :

| No. | Agama/Aliran Kepercayaan | Jumlah (orang) |      |      | Keterangan |
|-----|--------------------------|----------------|------|------|------------|
|     |                          | 2021           | 2022 | 2023 |            |
| 1.  | Islam                    | 199            | 779  | 777  |            |
| 2.  | Katholik                 | -              | 2    | -    |            |
| 3.  | Kristen                  | -              | 1    | 1    |            |
| 4.  | Bhuda                    | -              | -    | -    |            |
| 5.  | Hindu                    | -              | -    | -    |            |
| 6.  | Konghucu                 | -              | -    | -    |            |

### **Aliran Sesat**

Pada wilayah Rukun Tetangga 7 (tujuh) tidak ditemukan adanya aliran sesat.

### **Sarana Peribadatan**

Sarana Peribadatan pada Rukun Tetangga 7 (tujuh) sebagai berikut :

| No. | Sarana Peribadatan | Jumlah (unit) |      |      | Keterangan |
|-----|--------------------|---------------|------|------|------------|
|     |                    | 2021          | 2022 | 2023 |            |
| 1.  | Musholla           | -             | -    | -    |            |
| 2.  | Masjid             | 1             | 1    | 1    | Al Fatah   |
| 3.  | Gereja             | -             | -    | -    |            |
| 4.  | Pura               | -             | -    | -    |            |
| 5.  | Wihara             | -             | -    | -    |            |
| 6.  | Klenteng           | -             | -    | -    |            |



Masjid Al Fatah RT.7 dalam proses renovasi.

## **IX. SOSIAL**

### **Lembaga Kemasyarakatan**

Lembaga kemasyarakatan pada Rukun Tetangga 7 (tujuh) sebagai berikut :

| No. | Lembaga<br>Kemasayarakatan        | Aktif/Tidak Aktif |      |      | Keterangan |
|-----|-----------------------------------|-------------------|------|------|------------|
|     |                                   | 2021              | 2022 | 2023 |            |
| 1.  | Kelompok Swadaya Masyarakat (KSM) | -                 | -    | -    |            |
| 2.  | Kelompok Budidaya Rumput Laut     | -                 | -    | -    |            |
| 3.  | Kelompok Nelayan                  | 4                 | 4    | 4    |            |

### **Penduduk Miskin**

Penduduk miskin pada Rukun Tetangga 7 (tujuh) sebagai berikut :

| No. | Kategori                 | Jumlah Orang / Tahun |      |      | Keterangan |
|-----|--------------------------|----------------------|------|------|------------|
|     |                          | 2021                 | 2022 | 2023 |            |
| 1.  | Penduduk miskin          | 19                   | 19   | 19   |            |
| 2.  | Penerima Bantuan Sosial. | 19                   | 19   | 19   |            |

### **Etnis / Suku**

Etnis/Suku warga Rukun Tetangga 7 (tujuh) sebagai berikut :

| No. | Kategori  | Jumlah (orang) |      |      | Keterangan |
|-----|-----------|----------------|------|------|------------|
|     |           | 2021           | 2022 | 2023 |            |
| 1.  | Bugis     | 199            | 782  | 780  |            |
| 2.  | Jawa      | -              | -    | -    |            |
| 3.  | Tidung    | -              | -    | -    |            |
| 4.  | Lain-lain | -              | -    | -    |            |

## **X. KEAMANAN DAN KETERTIBAN UMUM**

### **Kasus Trantibum**

Kasus Trantibum pada Rukun Tetangga 7 (tujuh) sebagai berikut :

| <b>No.</b> | <b>Jenis kasus</b>                  | <b>Jumlah Kasus</b> |             |             | <b>Keterangan</b> |
|------------|-------------------------------------|---------------------|-------------|-------------|-------------------|
|            |                                     | <b>2021</b>         | <b>2022</b> | <b>2023</b> |                   |
| 1.         | Kekerasan Dalam Rumah Tangga (KDRT) | 1                   | 1           | 2           |                   |
| 2.         | Perjudian                           | -                   | -           | -           |                   |
| 3.         | Perkelahian                         | 3                   | 1           | 2           |                   |
| 4.         | Narkoba                             | 3                   | 2           | 2           |                   |
| 5.         | Pelecehan Seksual                   | -                   | -           | -           |                   |

### **Sarana Keamanan Lingkungan**

Sarana Keamanan Lingkungan pada Rukun Tetangga 7 (tujuh) sebagai berikut :

| <b>No.</b> | <b>Jenis Sarana</b>  | <b>Jumlah (Unit)</b> |             |             | <b>Keterangan</b> |
|------------|----------------------|----------------------|-------------|-------------|-------------------|
|            |                      | <b>2021</b>          | <b>2022</b> | <b>2023</b> |                   |
| 1.         | Poskamling           | 1                    | 1           | 1           | Kondisi rusak.    |
| 2.         | Pos Keamanan Terpadu | -                    | -           | -           |                   |

### **Daerah Rawan Bencana**

Rawan bencana pada wilayah Rukun Tetangga 7 (tujuh), pada tahun 2023 telah dua kali mengalami banjir.



**DOKUMEN INFORMASI DAN DATA  
RUKUN TETANGGA  
(DITA – RT)**

**8**


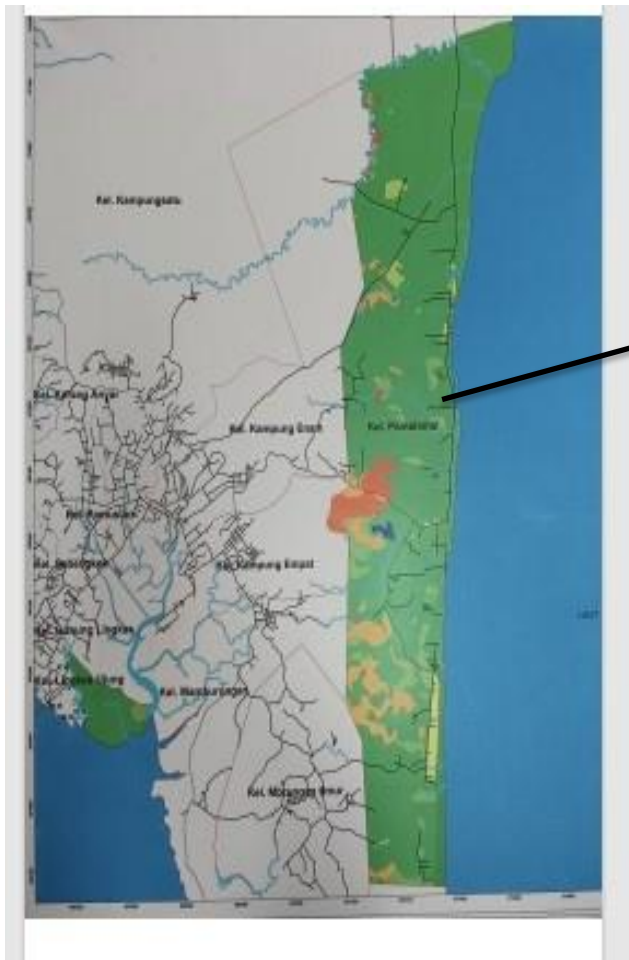


**KETUA RUKUN TETANGGA 8 (DELAPAN)  
KELURAHAN PANTAI AMAL**



**MASA BHAKTI  
TAHUN 2021 S//D TAHUN 2026  
CALL : HP. 0823 3524 9753**

# PETA WILAYAH RUKUN TETANGGA 8



## **DATA POTENSI RUKUN TETANGGA 8 (DELAPAN)**

### **I. KEWILAYAHAN RUKUN TETANGGA**

#### **Batas Wilayah**

| <b>Batas</b>    | <b>Rukun Tetangga (RT)</b> | <b>Keterangan</b> |
|-----------------|----------------------------|-------------------|
| Sebelah Utara   | Rukun Tetangga 9           |                   |
| Sebelah Selatan | Rukun Tetangga 15          |                   |
| Sebelah Timur   | Laut                       |                   |
| Sebelah Barat   | Kelurahan Kampung 6        |                   |

#### **Luas Wilayah**

Penentuan luas wilayah Rukun Tetangga 8 (delapan) perlu dikoordinasikan dengan instansi teknis terkait untuk dilakukan pengukuran luasan wilayah dan pengaggaran dari SKPD.

#### **Potensi Wilayah Rukun Tetangga 8 (delapan)**

Potensi wilayah Rukun Tetangga 8 (delapan) sesuai peruntukan berikut :

| <b>No.</b> | <b>Peruntukan</b>  | <b>Luas (Ha)</b> | <b>Keterangan</b> |
|------------|--------------------|------------------|-------------------|
| 1.         | Pemukiman          | -                |                   |
| 2.         | Perkebunan         | -                |                   |
| 3.         | Area Pemakaman     | -                |                   |
| 4.         | Peruntukan lainnya | -                |                   |

## II. PERTANAHAN

### Kepemilikan Lahan

Kepemilikan Lahan pada Rukun Tetangga 8 (delapan) sebagai berikut :

| No. | Status Lahan     | Luas (Ha) | Keterangan |
|-----|------------------|-----------|------------|
| 1.  | Lahan Masyarakat | -         |            |

### Lahan Sengketa

Lahan sengketa di wilayah Rukun Tetangga 8 (delapan) adalah terkait klaim lahan oleh TNI – AL pada seluruh area pemukiman masyarakat. Tindak lanjut penyelesaian permasalahan tersebut di lakukan dengan berkoordinasi dengan Kementerian terkait oleh Pemerintah Kota Tarakan, Pemerintah Propinsi, Perwakilan Warga (proses koordinasi masih terus dilakukan).

## III. KESEHATAN

### Sebaran Penyakit

Sebaran penyakit pada Rukun Tetangga 8 (delapan) sebagai berikut :

| No. | Jenis Penyakit                       | Jumlah (orang)/THN |      |      | Keterangan |
|-----|--------------------------------------|--------------------|------|------|------------|
|     |                                      | 2021               | 2022 | 2023 |            |
| 1.  | Diare                                | 1                  | 8    | -    |            |
| 2.  | Tuberkulosis                         | -                  | 1    | -    |            |
| 3.  | Kematian Ibu                         | -                  | -    | -    |            |
| 4.  | Gizi Kurang                          | -                  | -    | -    |            |
| 5.  | Ibu Hamil Kurang Energi Kronis (KEK) | 1                  | -    | 2    |            |

|     |                                 |   |   |   |  |
|-----|---------------------------------|---|---|---|--|
| 6.  | Ibu Hamil Resiko Tinggi (Resti) | 4 | - | 3 |  |
| 7.  | Gizi Buruk                      | - | - | - |  |
| 8.  | Pneumonie (Gangguan paru).      | - | 1 | - |  |
| 9.  | Kecacangan                      | - | - | - |  |
| 10. | Bumil Anemia                    | 3 | - | - |  |

### **Jumlah dan kondisi Posyandu**

Rukun Tetangga 8 (delapan) memiliki Posyandu permanen , namun kondisi kebersihan lingkungan sekitar Posyandu tidak mendukung terhadap kegiatan Posyandu Cahaya Amal. Sehingga kegiatan Posyandu dilakukan di teras rumah Ketua Kader Posyandu ibu Siti Cholifah.

### **Kesehatan Lingkungan (Sanitasi)**

Kesehatan lingkungan (Sanitasi) pada Rukun Tetangga 8 (delapan) sebagai berikut :

| <b>No.</b> | <b>Unsur Kesehatan Lingkungan</b> | <b>Kondisi</b> | <b>Keterangan</b>   |
|------------|-----------------------------------|----------------|---|
| 1.         | WC / Toilet (MCK)                 | Baik           |   |
| 2.         | Kebersihan Lingkungan             | Bersih         |   |
| 3.         | Penggunaan air bersih             | Layak Konsumsi | Menggunakan air yang di jual per profil, sumur dan air hujan. |

Untuk penggunaan WC hampir 50% warga telah menggunakan WC yang layak dan lainnya masih menggunakan jamban di sungai atau langsung ke laut.

Untuk kebersihan lingkungan, warga masih membuang sampah ke sungai, laut atau sampah langsung di bakar. Rukun Tetangga 8 (delapan) tidak memiliki kontainer sampah yang dapat menampung sampah rumah tangga dari warga RT.8.

### **Stunting**

Kasus stunting di wilayah Rukun Tetangga 8 (delapan) sebagai berikut :

| <b>No.</b> | <b>Tahun</b> | <b>Jumlah Kasus</b> | <b>Keterangan</b> |
|------------|--------------|---------------------|-------------------|
| 1.         | 2021         | -                   |                   |
| 2.         | 2022         | -                   |                   |
| 3.         | 2023         | -                   |                   |

Tidak ditemukan adanya kasus stunting pada warga Rukun Tetangga 8 (delapan).

### **Pernikahan Dini**

Pernikahan usia dini pada Rukun Tetangga 8 (delapan) sebagai berikut :

| <b>No.</b> | <b>Tahun</b> | <b>Jumlah Kasus</b> | <b>Keterangan</b> |
|------------|--------------|---------------------|-------------------|
| 1.         | 2021         | -                   |                   |
| 2.         | 2022         | -                   |                   |
| 3.         | 2023         | -                   |                   |

## **IV. KEPENDUDUKAN**

### **Penduduk Lokal / Tempatan**

Penduduk lokal pada Rukun Tetangga 8 (delapan) sebagai berikut :

| No. | Penduduk                   | Tahun | Laki-laki (orang) | Perempuan (orang) | Total (orang) |
|-----|----------------------------|-------|-------------------|-------------------|---------------|
| 1.  | Berdasarkan jenis kelamin. | 2021  | 106               | 93                | 199           |
|     |                            | 2022  | 101               | 97                | 198           |
|     |                            | 2023  | 105               | 99                | 204           |

### Pendatang

Pendatang pada Rukun Tetangga 8 (delapan) sebagai berikut :

| No. | Pendatang                  | Tahun | Laki-laki (orang) | Perempuan (orang) | Total (orang) |
|-----|----------------------------|-------|-------------------|-------------------|---------------|
| 1.  | Berdasarkan jenis kelamin. | 2021  | -                 | -                 | -             |
|     |                            | 2022  | -                 | -                 | -             |
|     |                            | 2023  | -                 | -                 | -             |

## V. INFRASTRUKTUR SARANA DAN PRASARANA

### Panjang Jalan

#### a. Jalan Lingkungan

Panjang jalan lingkungan pada Rukun Tetangga 8 (delapan) pada kurun waktu 2021 sampai dengan 2023 sebagai berikut :

| No. | Jenis Jalan      | Tahun | Panjang (m) | Lebar (m) | Keterangan |
|-----|------------------|-------|-------------|-----------|------------|
| 1.  | Jalan lingkungan | 2021  | 300         | 2         |            |
|     |                  | 2022  | 300         | 2         |            |
|     |                  | 2023  | 300         | 2         |            |

## Kondisi Jalan Lingkungan

Kondisi jalan lingkungan pada Rukun Tetangga 8 (delapan) sebagai berikut :

1. Sepanjang 200 meter telah dilakukan semenisasi.
2. Sepanjang 100 meter masih berupa jalan tanah.



Jalan lingkungan berupa semenisasi panjang 200 meter dengan lebar 2 meter.

Jalan lingkungan yang masih berupa jalan tanah dengan lebar jalan 2 meter.





b. Jalan Poros

Jalan poros pada wilayah Rukun Tetangga 8 (delapan) pada beberapa titik mengalami kerusakan pada permukaan jalan, secara keseluruhan kualitas jalan masih baik dan dapat dilalui.



**Drainase**

Jalan lingkungan di wilayah Rukun Tetangga 8 (delapan) sebagai besar belum memiliki saluran drainase, saluran drainase hanya ditemukan pada jalan poros dengan kondisi di tumbuh tanaman merambat.

**Jembatan**

Jembatan pada wilayah Rukun Tetangga 8 (delapan) sebagai berikut :

| No. | Lokasi                       | Tipe Jembatan | Keterangan   |
|-----|------------------------------|---------------|--|
| 1.  | Perbatasan RT.15 dengan RT.8 | Permanen      | Jembatan tersebut berada pada jalan poros dengan kondisi baik. |

## VI. EKONOMI

### Mata Pencaharian

Mata pencaharian warga pada Rukun Tetangga 8 (delapan) sebagai berikut :

| No. | Jenis Pekerjaan      | Jumlah (Orang) / Tahun |      |      | Keterangan |
|-----|----------------------|------------------------|------|------|------------|
|     |                      | 2021                   | 2022 | 2023 |            |
| 1.  | Nelayan              | -                      | 31   | 22   |            |
| 2.  | Buruh                | -                      | 12   | 12   |            |
| 3.  | Petani rumput laut   | -                      | 28   | 28   |            |
| 4.  | Petani / Pekebun     | -                      | 5    | 3    |            |
| 4.  | Pegawai Negeri Sipil | -                      | -    | -    |            |
| 5.  | Pelajar/Mahasiswa    | -                      | 28   | 28   |            |
| 5.  | Karyawan Swasta      | -                      | 9    | 9    |            |
| 6.  | TNI                  | -                      | -    | -    |            |
| 7.  | Polri                | -                      | -    | -    |            |
| 8.  | Belum bekerja        | -                      | 85   | 102  |            |

### Usaha Mikro Kecil Dan Menengah

Usaha Mikro Kecil Dan Menengah pada wilayah Rukun Tetangga 8 (delapan) sebagai berikut :

| No. | Jenis Usaha           | Jumlah |      |      | Keterangan |
|-----|-----------------------|--------|------|------|------------|
|     |                       | 2021   | 2022 | 2023 |            |
| 1.  | Sembako               | 3      | 3    | 3    |            |
| 2.  | Warung Makan          | -      | -    | -    |            |
| 3.  | Makanan Olahan        | -      | -    | -    |            |
| 4.  | Minuman dan gorengan. | -      | -    | 1    |            |
| 5.  | Bengkel               | -      | -    | -    |            |

## VII. PENDIDIKAN

### Tingkat Pendidikan

Tingkat Pendidikan warga pada Rukun Tetangga 8 (delapan) sebagai berikut :

| No. | Tingkatan Pendidikan            | Jumlah (Orang) / Tahun |      |      | Keterangan |
|-----|---------------------------------|------------------------|------|------|------------|
|     |                                 | 2021                   | 2022 | 2023 |            |
| 1.  | Tidak / Belum sekolah           | 62                     | 63   | 70   |            |
| 2.  | Tidak Tamat SD                  | 26                     | 27   | 27   |            |
| 3.  | Tidak Tamat SMP                 | -                      | -    | -    |            |
| 4.  | Tidak Tamat SMA                 | -                      | -    | -    |            |
| 5.  | Tamat SD                        | 66                     | 65   | 65   |            |
| 6.  | Tamat SMP                       | 34                     | 32   | 32   |            |
| 7.  | Tamat SMA                       | 11                     | 10   | 9    |            |
| 8.  | Tamat Diploma I/II/III          | -                      | -    | -    |            |
| 9.  | Tamat Sarjana (S1) / Diploma IV | -                      | 1    | 1    |            |
| 10. | Tamat Magister (S2)             | -                      | -    | -    |            |
| 11. | Tamat Doktor (S3)               | -                      | -    | -    |            |

### **Pendidikan khusus**

Pada wilayah Rukun Tetangga 8 (delapan) tidak ada pendidikan untuk anak berkebutuhan khusus.

### **Sarana Dan Prasarana Pendidikan.**

Sarana Dan Prasarana pada Rukun Tetangga Satu sebagai berikut :

| <b>No.</b> | <b>Jenis Sarana Pendidikan</b> | <b>Jumlah (unit)</b> |             |             | <b>Keterangan</b> |
|------------|--------------------------------|----------------------|-------------|-------------|-------------------|
|            |                                | <b>2021</b>          | <b>2022</b> | <b>2023</b> |                   |
| 1.         | Play Group/PAUD                | -                    | -           | -           |                   |
| 2.         | Taman Kanak-kanak.             | -                    | -           | -           |                   |
| 3.         | SD / Sederajat                 | -                    | -           | -           |                   |
| 4.         | SMP / Sederajat                | -                    | -           | -           |                   |
| 5.         | SMA / Sederajat                | -                    | -           | -           |                   |
| 6.         | Perguruan Tinggi               | -                    | -           | -           |                   |
| 7.         | SLB                            | -                    | -           | -           |                   |

### **VIII. AGAMA / ALIRAN KEPERCAYAAN**

#### **Agama / Aliran Kepercayaan**

Agama / Aliran Kepercayaan pada Rukun Tetangga 8 (delapan) sebagai berikut :

| No. | Agama/Aliran Kepercayaan | Jumlah (orang) |      |      | Keterangan |
|-----|--------------------------|----------------|------|------|------------|
|     |                          | 2021           | 2022 | 2023 |            |
| 1.  | Islam                    | 199            | 198  | 204  |            |
| 2.  | Katholik                 | -              | -    | -    |            |
| 3.  | Kristen                  | -              | -    | -    |            |
| 4.  | Bhuda                    | -              | -    | -    |            |
| 5.  | Hindu                    | -              | -    | -    |            |
| 6.  | Konghucu                 | -              | -    | -    |            |

### Aliran Sesat

Pada wilayah Rukun Tetangga 8 (delapan) tidak ada aliran sesat.

### Sarana Peribadatan

Sarana Peribadatan pada Rukun Tetangga 8 (delapan) sebagai berikut

:

| No. | Sarana Peribadatan | Jumlah (unit) |      |      | Keterangan |
|-----|--------------------|---------------|------|------|------------|
|     |                    | 2021          | 2022 | 2023 |            |
| 1.  | Musholla           | -             | -    | -    |            |
| 2.  | Masjid             | 1             | 1    | 1    |            |
| 3.  | Gereja             | -             | -    | -    |            |
| 4.  | Pura               | -             | -    | -    |            |
| 5.  | Wihara             | -             | -    | -    |            |
| 6.  | Klenteng           | -             | -    | -    |            |



Masjid RT. 8 dengan kondisi baik.

## IX. SOSIAL

### Lembaga Kemasyarakatan

Lembaga kemasyarakatan pada Rukun Tetangga 8 (delapan) sebagai berikut :

| No. | Lembaga<br>Kemasayarakatan        | Aktif/Tidak Aktif |      |      | Keterangan |
|-----|-----------------------------------|-------------------|------|------|------------|
|     |                                   | 2021              | 2022 | 2023 |            |
| 1.  | Kelompok Swadaya Masyarakat (KSM) | -                 | -    | -    |            |
| 2.  | Kelompok Tani                     | 1                 | 1    | 1    |            |
| 3.  | Kelompok Nelayan                  | -                 | -    | -    |            |

### Penduduk Miskin

Penduduk miskin pada Rukun Tetangga 8 (delapan) sebagai berikut :

| No. | Kategori                 | Jumlah Orang / Tahun |      |      | Keterangan |
|-----|--------------------------|----------------------|------|------|------------|
|     |                          | 2021                 | 2022 | 2023 |            |
| 1.  | Penduduk miskin          | 4                    | 4    | 4    |            |
| 2.  | Penerima Bantuan Sosial. | 4                    | 4    | 4    |            |

### **Etnis / Suku**

Etnis/Suku warga Rukun Tetangga 8 (delapan) sebagai berikut :

| <b>No.</b> | <b>Kategori</b> | <b>Jumlah (orang)</b> |             |             | <b>Keterangan</b> |
|------------|-----------------|-----------------------|-------------|-------------|-------------------|
|            |                 | <b>2021</b>           | <b>2022</b> | <b>2023</b> |                   |
| 1.         | Bugis           | 199                   | 198         | 204         |                   |
| 2.         | Jawa            | -                     | -           | -           |                   |
| 3.         | Tidung          | -                     | -           | -           |                   |
| 4.         | Lain-lain       | -                     | -           | -           |                   |

### **X. KEAMANAN DAN KETERTIBAN UMUM**

#### **Kasus Trantibum**

Kasus Trantibum pada Rukun Tetangga 8 (delapan) sebagai berikut :

| <b>No.</b> | <b>Jenis kasus</b>                  | <b>Jumlah Kasus</b> |             |             | <b>Keterangan</b> |
|------------|-------------------------------------|---------------------|-------------|-------------|-------------------|
|            |                                     | <b>2021</b>         | <b>2022</b> | <b>2023</b> |                   |
| 1.         | Kekerasan Dalam Rumah Tangga (KDRT) | -                   | -           | -           |                   |
| 2.         | Perjudian                           | -                   | -           | -           |                   |
| 3.         | Perkelahian                         | -                   | -           | -           |                   |
| 4.         | Narkoba                             | -                   | -           | -           |                   |
| 5.         | Pelecehan Seksual                   | -                   | -           | -           |                   |

### **Sarana Keamanan Lingkungan**

Sarana Keamanan Lingkungan pada Rukun Tetangga 8 (delapan) sebagai berikut :

| <b>No.</b> | <b>Jenis Sarana</b>  | <b>Jumlah<br/>(Unit)</b> |             |             | <b>Keterangan</b> |
|------------|----------------------|--------------------------|-------------|-------------|-------------------|
|            |                      | <b>2021</b>              | <b>2022</b> | <b>2023</b> |                   |
| 1.         | Poskamling           | -                        | -           | -           |                   |
| 2.         | Pos Keamanan Terpadu | -                        | -           | -           |                   |

### **Daerah Rawan Bencana**

Rawan bencana pada wilayah Rukun Tetangga 8 (delapan), berupa banjir di lokasi gang Bugis.






**DOKUMEN INFORMASI DAN DATA  
RUKUN TETANGGA  
(DITA – RT)**

**9**

**KETUA RUKUN TETANGGA 9 (SEMBILAN)  
KELURAHAN PANTAI AMAL**



**MASA BHAKTI**

**TAHUN 2022 S//D TAHUN 2027**

**CALL : HP. 0812 5885 905 / 0853 4679 85**

# PETA WILAYAH RUKUN TETANGGA 9



## **DATA POTENSI RUKUN TETANGGA 9 (SEMBILAN)**

### **I. KEWILAYAHAN RUKUN TETANGGA**

#### **Batas Wilayah**

| <b>Batas</b>    | <b>Rukun Tetangga (RT)</b> | <b>Keterangan</b> |
|-----------------|----------------------------|-------------------|
| Sebelah Utara   | Rukun Tetangga 5           |                   |
| Sebelah Selatan | Rukun Tetangga 3           |                   |
| Sebelah Timur   | Laut                       |                   |
| Sebelah Barat   | Kelurahan Kampung 4        |                   |

#### **Luas Wilayah**

Penentuan luas wilayah Rukun Tetangga 9 (sembilan) perlu dikoordinasikan dengan instansi teknis terkait untuk dilakukan pengukuran luasan wilayah dan pengaggaran dari SKPD.

#### **Potensi Wilayah Rukun Tetangga 9**

Potensi wilayah Rukun Tetangga 9 (sembilan) sesuai peruntukan :

| <b>No.</b> | <b>Peruntukan</b>  | <b>Luas (Ha)</b> | <b>Keterangan</b> |
|------------|--------------------|------------------|-------------------|
| 1.         | Pemukiman          | -                |                   |
| 2.         | Perkebunan         | -                |                   |
| 3.         | Area Pemakaman     | -                |                   |
| 4.         | Peruntukan lainnya | -                |                   |

## II. PERTANAHAN

### Kepemilikan Lahan

Kepemilikan Lahan pada Rukun Tetangga 9 (sembilan) sebagai berikut :

| No. | Status Lahan     | Luas (Ha) | Keterangan |
|-----|------------------|-----------|------------|
| 1.  | Lahan Masyarakat | -         |            |

### Lahan Sengketa

Lahan sengketa di wilayah Rukun Tetangga 9 (sembilan) adalah terkait klaim lahan oleh TNI – AL pada seluruh area pemukiman masyarakat. Tindak lanjut penyelesaian permasalahan tersebut di lakukan dengan berkoordinasi dengan Kementerian terkait oleh Pemerintah Kota Tarakan, Pemerintah Propinsi, Perwakilan Warga (proses koordinasi masih terus dilakukan).

## III. KESEHATAN

### Sebaran Penyakit

Sebaran penyakit pada Rukun Tetangga 9 (sembilan) sebagai berikut :

| No. | Jenis Penyakit | Jumlah (orang)/THN |      |      | Keterangan |
|-----|----------------|--------------------|------|------|------------|
|     |                | 2021               | 2022 | 2023 |            |
| 1.  | Diare          | 12                 | -    | -    |            |
| 2.  | Tuberkulosis   | -                  | -    | -    |            |
| 3   | Kematian Ibu   | -                  | 1    | -    |            |

|    |                                      |    |    |   |  |
|----|--------------------------------------|----|----|---|--|
| 4  | Kematian Bayi                        | -  | 1  | - |  |
| 5  | Gizi Kurang                          | 5  | 4  | 1 |  |
| 6  | Ibu Hamil Kurang Energi Kronis (KEK) | 7  | 8  | - |  |
| 7  | Ibu Hamil Resiko Tinggi (Resti)      | 19 | -  | - |  |
| 8  | Gizi Buruk                           | -  | -  | 3 |  |
| 9  | Tuberkolosis (TB)                    | 1  | -  | - |  |
| 10 | Pneumonie (Gangguan paru).           | 8  | -  | - |  |
| 11 | Kecacangan                           | 1  | 66 | - |  |
| 12 | Bumil Anemia                         | 12 | -  | 4 |  |

### **Jumlah dan kondisi Posyandu**

Rukun Tetangga 9 (sembilan) hanya memiliki 1 (satu) Posyandu untuk Balita, Posyandu Cahaya Terkini yang khusus melayani warga RT. 9. Kondisi Posyandu Cahaya Terkini cukup baik dan layak untuk difungsikan sebagai Posyandu.



### **Kesehatan Lingkungan (Sanitasi)**

Kesehatan lingkungan (Sanitasi) pada Rukun Tetangga 9 (sembilan) sebagai berikut :

| No. | Unsur Kesehatan Lingkungan | Kondisi        | Keterangan  |
|-----|----------------------------|----------------|---|
| 1.  | WC / Toilet (MCK)          | Baik           |   |
| 2.  | Kebersihan Lingkungan      | Cukup Bersih   |   |
| 3.  | Penggunaan air bersih      | Layak Konsumsi | 50% warga menggunakan air dari membeli air per profil, sumur dan air hujan. |

Untuk penggunaan WC hampir 50% warga telah menggunakan WC yang layak dan lainnya masih menggunakan jamban di sungai atau langsung ke laut. Untuk MCK Komunal kondisi bangunan tidak layak untuk digunakan oleh masyarakat, perlu perbaikan dan kelengkapan fasilitas penunjang lainnya.



Kondisi fisik bangunan MCK Komunal, perlu perbaikan.

Untuk kebersihan lingkungan, perlu kesadaran warga terhadap kebersihan dengan membuang sampah pada tempat yang disediakan dengan baik, mengurangi kebiasaan membuang sampah ke sungai atau



pun ke laut. Rukun Tetangga 9 (sembilan) tidak memiliki kontainer sampah yang dapat menampung sampah rumah tangga dari warga RT.9.

### **Stunting**

Kasus stunting di wilayah Rukun Tetangga 9 (sembilan) sebagai berikut,

| <b>No.</b> | <b>Tahun</b> | <b>Jumlah Kasus</b> | <b>Keterangan</b> |
|------------|--------------|---------------------|-------------------|
| 1.         | 2021         | 22                  |                   |
| 2.         | 2022         | 9                   |                   |
| 3.         | 2023         | 5                   |                   |

### **Pernikahan Dini**

Pernikahan usia dini pada Rukun Tetangga 9 (sembilan) sebagai berikut :

| <b>No.</b> | <b>Tahun</b> | <b>Jumlah Kasus</b> | <b>Keterangan</b> |
|------------|--------------|---------------------|-------------------|
| 1.         | 2021         | 1                   | Usia 16 Tahun     |
| 2.         | 2022         | -                   |                   |
| 3.         | 2023         | 1                   | Usia 15 Tahun     |

## **IV. KEPENDUDUKAN**

### **Penduduk Lokal / Tempatan**

Penduduk lokal pada Rukun Tetangga 9 (sembilan) sebagai berikut :

| <b>No.</b> | <b>Penduduk</b>            | <b>Tahun</b> | <b>Laki-laki (orang)</b> | <b>Perempuan (orang)</b> | <b>Total (orang)</b> |
|------------|----------------------------|--------------|--------------------------|--------------------------|----------------------|
| 1.         | Berdasarkan jenis kelamin. | 2021         | 416                      | 365                      | 781                  |
|            |                            | 2022         | 427                      | 384                      | 811                  |
|            |                            | 2023         | 420                      | 392                      | 812                  |

## Pendatang

Warga pendatang di wilayah Rukun Tetangga 9 (sembilan) sebagai berikut :

| No. | Pendatang                  | Tahun | Laki-laki (orang) | Perempuan (orang) | Legalitas Kependudukan |
|-----|----------------------------|-------|-------------------|-------------------|------------------------|
| 1.  | Berdasarkan jenis kelamin. | 2021  | 40                | 60                | 100                    |
|     |                            | 2022  | 14                | 56                | 70                     |
|     |                            | 2023  | 3                 | 7                 | 10                     |

## V. INFRASTRUKTUR SARANA DAN PRASARANA

### Panjang Jalan

#### a. Jalan Lingkungan

Panjang jalan lingkungan pada Rukun Tetangga 9 (sembilan) pada kurun waktu 2021 sampai dengan 2023 sebagai berikut :

| No. | Jenis Jalan      | Tahun | Panjang (m) | Lebar (m) | Keterangan |
|-----|------------------|-------|-------------|-----------|------------|
| 1.  | Jalan lingkungan | 2021  | 100         | 2-2,5     |            |
|     |                  | 2022  | 150         | 2-2,5     |            |
|     |                  | 2023  | 250         | 2-2,5     |            |

#### Kondisi Jalan Lingkungan

Kondisi jalan lingkungan pada Rukun Tetangga 9 (sembilan) sebagai berikut :

1. Sepanjang 400 meter telah dilakukan semenisasi.
2. Sepanjang 100 meter masih berupa jalan tanah.



Jalan lingkungan yang masih jalan tanah dengan lebar 2 meter.



Jalan lingkungan yang telah dilakukan semenisasi dengan lebar 2,5 meter.

b. Jalan Poros

Jalan poros di wilayah Rukun Tetangga 9 (sembilan) telah dilakukan pengaspalan dengan panjang sekitar 400 meter dengan lebar 8 meter



## **Drainase**

Jalan lingkungan Rukun Tetangga 9 (sembilan) beberapa telah memiliki saluran drainase, begitu pula pada jalan poros. Kondisi saluran drainase perlu perhatian untuk dibersihkan dari tanaman merambat dan sampah yang menghalangi air mengalir.



## **Jembatan**

Pada wilayah Rukun Tetangga 9 (sembilan), perlu dilakukan perbaikan dan perawatan pada 2 (dua) unit jembatan kayu agar dapat berfungsi dengan baik.

## **VI. EKONOMI**

### **Mata Pencaharian**

Mata pencaharian warga pada Rukun Tetangga 9 (sembilan) sebagai berikut :

| <b>No.</b> | <b>Jenis Pekerjaan</b> | <b>Jumlah (Orang) / Tahun</b> |             |             | <b>Keterangan</b> |
|------------|------------------------|-------------------------------|-------------|-------------|-------------------|
|            |                        | <b>2021</b>                   | <b>2022</b> | <b>2023</b> |                   |
| 1.         | Nelayan Tangkap        |                               |             |             |                   |
| 2.         | Nelayan (Tugu)         | -                             | -           | -           |                   |

Mata pencaharian pada Rukun Tetangga 9 (sembilan) sebagai berikut :

| No. | Jenis Pekerjaan      | Jumlah (Orang) / Tahun |      |      | Keterangan |
|-----|----------------------|------------------------|------|------|------------|
|     |                      | 2021                   | 2022 | 2023 |            |
| 1.  | Nelayan              | 131                    | 131  | 104  |            |
| 2.  | Buruh                | 35                     | 35   | 37   |            |
| 3.  | Petani rumput laut   | 300                    | 405  | 302  |            |
| 4.  | Petani / Pekebun     | 15                     | 17   | 13   |            |
| 5.  | Pegawai Negeri Sipil | -                      | -    | -    |            |
| 6.  | Karyawan Swasta      | 25                     | 25   | 25   |            |
| 7.  | Pelajar/Mahasiswa    | 80                     | 82   | 82   |            |
| 8.  | TNI                  | -                      | -    | -    |            |
| 9.  | Polri                | -                      | -    | -    |            |
| 10. | Belum bekerja        | 195                    | 116  | 249  |            |

### Usaha Mikro Kecil Dan Menengah

Usaha Mikro Kecil Dan Menengah pada wilayah Rukun Tetangga 9 (sembila) sebagai berikut :

| No. | Jenis Usaha  | Jumlah |      |      | Keterangan |
|-----|--------------|--------|------|------|------------|
|     |              | 2021   | 2022 | 2023 |            |
| 1.  | Sembako      | 8      | 8    | 8    |            |
| 2.  | Warung Makan | 2      | 2    | 2    |            |

|    |                          |   |   |   |  |
|----|--------------------------|---|---|---|--|
| 3. | Makanan<br>Olahan        | 9 | 9 | 9 |  |
| 4. | Minuman dan<br>gorengan. | - | 6 | 6 |  |
| 5. | Bengkel                  | - | - | - |  |

## VII. PENDIDIKAN

### Tingkat Pendidikan

Tingkat Pendidikan warga pada Rukun Tetangga 9 (sembilan) sebagai berikut :

| No. | Tingkatan Pendidikan            | Jumlah (Orang) / Tahun |      |      | Keterangan |
|-----|---------------------------------|------------------------|------|------|------------|
|     |                                 | 2021                   | 2022 | 2023 |            |
| 1.  | Tidak / Belum sekolah           | 276                    | 317  | 303  |            |
| 2.  | Tidak Tamat SD                  | 83                     | 87   | 88   |            |
| 3.  | Tidak Tamat SMP                 | -                      | -    | -    |            |
| 4.  | Tidak Tamat SMA                 | -                      | -    | -    |            |
| 5.  | Tamat SD                        | 246                    | 241  | 247  |            |
| 6.  | Tamat SMP                       | 99                     | 92   | 96   |            |
| 7.  | Tamat SMA                       | 74                     | 72   | 74   |            |
| 8.  | Tamat Diploma I/II/III          | 1                      | 1    | 1    |            |
| 9.  | Tamat Sarjana (S1) / Diploma IV | 2                      | 2    | 2    |            |
| 10. | Tamat Magister (S2)             | -                      | -    | -    |            |
| 11. | Tamat Doktor (S3)               | -                      | -    | -    |            |

### **Pendidikan khusus**

Pada wilayah Rukun Tetangga 9 (sembilan) tidak ada pendidikan untuk anak berkebutuhan khusus. Namun pada Rukun Tetangga 9 (sembilan) menyediakan pembelajaran untuk program Paket C.

### **Sarana Dan Prasarana Pendidikan.**

Sarana Dan Prasarana pada Rukun Tetangga 9 (sembilan) sebagai berikut :

| No. | Jenis Sarana Pendidikan | Jumlah (unit) |      |      | Keterangan |
|-----|-------------------------|---------------|------|------|------------|
|     |                         | 2021          | 2022 | 2023 |            |
| 1.  | Play Group/PAUD         | 1             | 1    | 1    |            |
| 2.  | Taman Kanak-kanak.      | -             | -    | -    |            |
| 3.  | SD / Sederajat          | -             | -    | -    |            |
| 4.  | SMP / Sederajat         | -             | -    | -    |            |
| 5.  | SMA / Sederajat         | -             | -    | -    |            |
| 6.  | Perguruan Tinggi        | -             | -    | -    |            |
| 7.  | SLB                     | -             | -    | -    |            |

### **VIII. AGAMA / ALIRAN KEPERCAYAAN**

#### **Agama / Aliran Kepercayaan**

Agama / Aliran Kepercayaan pada Rukun Tetangga 9 (sembilan) sebagai berikut :

| No. | Agama/Aliran Kepercayaan | Jumlah (orang) |      |      | Keterangan |
|-----|--------------------------|----------------|------|------|------------|
|     |                          | 2021           | 2022 | 2023 |            |
| 1.  | Islam                    | 781            | 812  | 811  |            |
| 2.  | Katholik                 | -              | -    | -    |            |
| 3.  | Kristen                  | -              | -    | -    |            |
| 4.  | Bhuda                    | -              | -    | -    |            |
| 5.  | Hindu                    | -              | -    | -    |            |
| 6.  | Konghucu                 | -              | -    | -    |            |

### **Aliran Sesat**

Pada wilayah Rukun Tetangga 9 (sembilan) tidak ditemukan adanya aliran sesat.

### **Sarana Peribadatan**

Sarana Peribadatan di wilayah Rukun Tetangga 9 (sembilan) berikut :

| No. | Sarana Peribadatan | Jumlah (unit) |      |      | Keterangan |
|-----|--------------------|---------------|------|------|------------|
|     |                    | 2021          | 2022 | 2023 |            |
| 1.  | Musholla           | 1             | 1    | 1    |            |
| 2.  | Masjid             |               |      |      |            |
| 3.  | Gereja             | -             | -    | -    |            |
| 4.  | Pura               | -             | -    | -    |            |
| 5.  | Wihara             | -             | -    | -    |            |
| 6.  | Klenteng           | -             | -    | -    |            |



## IX. SOSIAL

### Lembaga Kemasyarakatan

Lembaga kemasyarakatan pada Rukun Tetangga 9 (sembilan) sebagai berikut :

| No. | Lembaga Kemasayarakatan           | Aktif/Tidak Aktif |      |      | Keterangan |
|-----|-----------------------------------|-------------------|------|------|------------|
|     |                                   | 2021              | 2022 | 2023 |            |
| 1.  | Kelompok Swadaya Masyarakat (KSM) | -                 | -    | -    |            |
| 2.  | Kelompok Budidaya Rumput Laut     | 1                 | 1    | 1    |            |
| 3.  | Kelompok Nelayan                  | -                 | -    | -    |            |

### Penduduk Miskin

Penduduk miskin pada Rukun Tetangga 9 (sembilan) sebagai berikut :

| No. | Kategori                 | Jumlah Orang / Tahun |      |      | Keterangan |
|-----|--------------------------|----------------------|------|------|------------|
|     |                          | 2021                 | 2022 | 2023 |            |
| 1.  | Penduduk miskin          | 34                   | 34   | 34   |            |
| 2.  | Penerima Bantuan Sosial. | 34                   | 34   | 34   |            |

## **Etnis / Suku**

Etnis/Suku warga Rukun Tetangga 9 (sembilan) sebagai berikut :

| <b>No.</b> | <b>Kategori</b> | <b>Jumlah (orang)</b> |             |             | <b>Keterangan</b> |
|------------|-----------------|-----------------------|-------------|-------------|-------------------|
|            |                 | <b>2021</b>           | <b>2022</b> | <b>2023</b> |                   |
| 1.         | Bugis           | <b>757</b>            | <b>787</b>  | <b>786</b>  |                   |
| 2.         | Jawa            | <b>24</b>             | <b>25</b>   | <b>25</b>   |                   |
| 3.         | Tidung          | -                     | -           | -           |                   |
| 4.         | Lain-lain       | -                     | -           | -           |                   |

## **X. KEAMANAN DAN KETERTIBAN UMUM**

### **Kasus Trantibum**

Kasus Trantibum pada Rukun Tetangga 9 (sembilan) sebagai berikut :

| <b>No.</b> | <b>Jenis kasus</b>                  | <b>Jumlah Kasus</b> |             |             | <b>Keterangan</b> |
|------------|-------------------------------------|---------------------|-------------|-------------|-------------------|
|            |                                     | <b>2021</b>         | <b>2022</b> | <b>2023</b> |                   |
| 1.         | Kekerasan Dalam Rumah Tangga (KDRT) | -                   | -           | -           |                   |
| 2.         | Perjudian                           | -                   | -           | -           |                   |
| 3.         | Perkelahian                         | 1                   | -           | -           |                   |
| 4.         | Narkoba                             | -                   | -           | 2           |                   |
| 5.         | Pelecehan Seksual                   | 1                   | -           | -           |                   |

### **Sarana Keamanan Lingkungan**

Sarana Keamanan Lingkungan pada Rukun Tetangga 9 (sembilan) sebagai berikut :

| No. | Jenis Sarana         | Jumlah<br>(Unit) |      |      | Keterangan |
|-----|----------------------|------------------|------|------|------------|
|     |                      | 2021             | 2022 | 2023 |            |
| 1.  | Poskamling           | 1                | 1    | 1    |            |
| 2.  | Pos Keamanan Terpadu | -                | -    | -    |            |

### **Daerah Rawan Bencana**


Rawan bencana pada wilayah Rukun Tetangga 9 (sembilan) yang sering terjadi yakni abrasi pantai.



**DOKUMEN INFORMASI DAN DATA  
RUKUN TETANGGA  
(DITA – RT)**

**10**

**KETUA RUKUN TETANGGA 10 (SEPULUH)  
KELURAHAN PANTAI AMAL**



**MASA BHAKTI  
TAHUN 2021 S//D TAHUN 2026  
CALL : HP. 0813 5077 1959**

# PETA WILAYAH RUKUN TETANGGA 10



# DATA POTENSI RUKUN TETANGGA 10 (SEPULUH)

## I. KEWILAYAHAN RUKUN TETANGGA

### Batas Wilayah

| Batas           | Rukun Tetangga (RT)    | Keterangan    |
|-----------------|------------------------|---------------|
| Sebelah Utara   | Rukun Tetangga 11      |               |
| Sebelah Selatan | Rukun Tetangga 9       |               |
| Sebelah Timur   | Laut                   |               |
| Sebelah Barat   | Kelurahan Kampung Enam | Hutan Lindung |

### Luas Wilayah

Penentuan luas wilayah Rukun Tetangga 10 (sepuluh) perlu dikoordinasikan dengan instansi teknis terkait untuk dilakukan pengukuran luasan wilayah dan pengaggaran dari SKPD.

### Potensi Wilayah Rukun Tetangga 10

Potensi wilayah Rukun Tetangga 10 (sepuluh) sesuai peruntukan :

| No. | Peruntukan         | Luas (Ha) | Keterangan |
|-----|--------------------|-----------|------------|
| 1.  | Pemukiman          | -         |            |
| 2.  | Perkebunan         | -         |            |
| 3.  | Area Pemakaman     | -         |            |
| 4.  | Peruntukan lainnya | -         |            |



## II. PERTANAHAN

### Kepemilikan Lahan

Kepemilikan Lahan pada Rukun Tetangga 10 (sepuluh) sebagai berikut :

| No. | Status Lahan     | Luas (Ha) | Keterangan |
|-----|------------------|-----------|------------|
| 1.  | Lahan Masyarakat | -         |            |

### Lahan Sengketa

Lahan sengketa di wilayah Rukun Tetangga 10 (sepuluh) adalah terkait klaim lahan oleh TNI – AL pada sebagian area pemukiman masyarakat. Tindak lanjut penyelesaian permasalahan tersebut di lakukan dengan berkoordinasi dengan Kementerian terkait oleh Pemerintah Kota Tarakan, Pemerintah Propinsi, Perwakilan Warga (proses koordinasi masih terus dilakukan).

## III. KESEHATAN

### Sebaran Penyakit

Sebaran penyakit pada Rukun Tetangga 10 (sepuluh) sebagai berikut :

| No. | Jenis Penyakit | Jumlah (orang)/THN |      |      | Keterangan |
|-----|----------------|--------------------|------|------|------------|
|     |                | 2021               | 2022 | 2023 |            |
| 1.  | Diare          | 21                 | 23   | -    |            |
| 2.  | Tuberkulosis   | 1                  | -    | 3    |            |
| 3   | Kematian Ibu   | -                  | -    | -    |            |

|    |                                      |    |    |    |  |
|----|--------------------------------------|----|----|----|--|
| 4  | Kematian Bayi                        | -  | -  | -  |  |
| 5  | Gizi Kurang                          | 4  | 1  | 3  |  |
| 6  | Ibu Hamil Kurang Energi Kronis (KEK) | 8  | 16 | 8  |  |
| 7  | Ibu Hamil Resiko Tinggi (Resti)      | 24 | -  | 22 |  |
| 8  | Gizi Buruk                           | 1  | -  | 1  |  |
| 10 | Pneumonie (Gangguan paru).           | 11 | 2  | -  |  |
| 11 | Kecacingan                           | 4  | 67 | 5  |  |
| 12 | Bumil Anemia                         | 16 | -  | -  |  |

### **Jumlah dan kondisi Posyandu**

Rukun Tetangga 10 (sepuluh) hanya memiliki 1 (satu) Posyandu untuk Balita, **Posyandu Sumber Rejeki** yang khusus melayani warga RT. 10. Kondisi Posyandu Sumber Rejeki tidak layak untuk difungsikan sebagai Posyandu.



Kondisi Posyandu Sumber Rejeki RT. 10, kegiatan dialihkan ke halaman teras Masjid.



### **Kesehatan Lingkungan (Sanitasi)**

Kesehatan lingkungan (Sanitasi) pada Rukun Tetangga 9 (sembilan) sebagai berikut :

| No. | Unsur Kesehatan Lingkungan | Kondisi        | Keterangan  |
|-----|----------------------------|----------------|---|
| 1.  | WC / Toilet (MCK)          | Baik           |   |
| 2.  | Kebersihan Lingkungan      | Cukup Bersih   |   |
| 3.  | Penggunaan air bersih      | Layak Konsumsi | 50% warga menggunakan air dari membeli air per profil, sumur dan air hujan. |

Untuk penggunaan WC hampir 50% warga telah menggunakan WC yang layak dan lainnya masih menggunakan jamban di sungai atau langsung ke laut.

Untuk kebersihan lingkungan, perlu kesadaran warga terhadap kebersihan dengan membuang sampah pada tempat yang disediakan dengan baik, mengurangi kebiasaan membuang sampah ke sungai atau pun ke laut. Rukun Tetangga 10 (sepuluh) tidak memiliki kontainer sampah yang dapat menampung sampah rumah tangga dari warga RT.10.

### **Stunting**

Kasus stunting di wilayah Rukun Tetangga 10 (sepuluh) sebagai berikut,

| No. | Tahun | Jumlah Kasus | Keterangan |
|-----|-------|--------------|------------|
| 1.  | 2021  | 7            |            |
| 2.  | 2022  | 8            |            |
| 3.  | 2023  | 18           |            |

### **Pernikahan Dini**

Pernikahan usia dini pada Rukun Tetangga 10 (sepuluh) sebagai berikut

:

| <b>No.</b> | <b>Tahun</b> | <b>Jumlah Kasus</b> | <b>Keterangan</b> |
|------------|--------------|---------------------|-------------------|
| 1.         | 2021         | 7                   |                   |
| 2.         | 2022         | 3                   |                   |
| 3.         | 2023         | -                   |                   |

### **IV. KEPENDUDUKAN**

#### **Penduduk Lokal / Tempatan**

Penduduk lokal pada Rukun Tetangga 10 (sepuluh) sebagai berikut :

| <b>No.</b> | <b>Penduduk</b>            | <b>Tahun</b> | <b>Laki-laki<br/>(orang)</b> | <b>Perempuan<br/>(orang)</b> | <b>Total<br/>(orang)</b> |
|------------|----------------------------|--------------|------------------------------|------------------------------|--------------------------|
| 1.         | Berdasarkan jenis kelamin. | 2021         | 480                          | 427                          | 907                      |
|            |                            | 2022         | 532                          | 482                          | 1.014                    |
|            |                            | 2023         | 546                          | 486                          | 1.032                    |

#### **Pendatang**

Warga pendatang di wilayah Rukun Tetangga 10 (sepuluh) sebagai berikut :

| <b>No.</b> | <b>Pendatang</b>           | <b>Tahun</b> | <b>Laki-laki<br/>(orang)</b> | <b>Perempuan<br/>(orang)</b> | <b>Total<br/>(orang)</b> |
|------------|----------------------------|--------------|------------------------------|------------------------------|--------------------------|
| 1.         | Berdasarkan jenis kelamin. | 2021         | 100                          | 50                           | 150                      |
|            |                            | 2022         | 100                          | 50                           | 150                      |
|            |                            | 2023         | 100                          | 50                           | 150                      |

## V. INFRASTRUKTUR SARANA DAN PRASARANA

### Panjang Jalan

#### a. Jalan Lingkungan

Panjang jalan lingkungan pada Rukun Tetangga 10 (sepuluh) pada kurun waktu 2021 sampai dengan 2023 sebagai berikut :

| No. | Jenis Jalan      | Tahun | Panjang (m) | Lebar (m) | Keterangan |
|-----|------------------|-------|-------------|-----------|------------|
| 1.  | Jalan lingkungan | 2021  | 200         | 2         |            |
|     |                  | 2022  | 235         | 2         |            |
|     |                  | 2023  | 42          | 2         |            |

#### Kondisi Jalan Lingkungan

Kondisi jalan lingkungan pada Rukun Tetangga 10 (sepuluh) sebagai berikut :

1. Sepanjang 235 meter telah dilakukan semenisasi.
2. Sepanjang 42 meter masih berupa jalan tanah.



Jalan lingkungan yang telah dilakukan semenisasi dengan lebar 2 meter.

b. Jalan Poros

Jalan poros di wilayah Rukun Tetangga 10 (sepuluh) kondisi jalan baik dengan lebar 8 meter.



**Drainase**

Jalan lingkungan pada Rukun Tetangga 10 (sepuluh) belum seluruhnya memiliki saluran drainase. Kondisi saluran drainase perlu perhatian untuk dibersihkan dari tanaman merambat dan sampah yang menghalangi air mengalir.



**Jembatan**

Pada wilayah Rukun Tetangga 10 (sepuluh), perlu dilakukan perbaikan dan perawatan pada 2 (dua) unit jembatan kayu agar dapat berfungsi dengan baik.

## VI. EKONOMI

### Mata Pencaharian

Mata pencaharian warga pada Rukun Tetangga 10 (sepuluh) sebagai berikut :

| No. | Jenis Pekerjaan      | Jumlah (Orang) / Tahun |      |      | Keterangan |
|-----|----------------------|------------------------|------|------|------------|
|     |                      | 2021                   | 2022 | 2023 |            |
| 1.  | Nelayan              | 111                    | 111  | 86   |            |
| 2.  | Buruh                | 40                     | 40   | 40   |            |
| 3.  | Petani rumput laut   | 300                    | 300  | 386  |            |
| 4.  | Petani / Pekebun     | 50                     | 59   | 57   |            |
| 5.  | Pegawai Negeri Sipil | -                      | -    | 1    |            |
| 6.  | Karyawan Swasta      | 39                     | 39   | 39   |            |
| 7.  | Pelajar/Mahasiswa    | 121                    | 121  | 121  |            |
| 8.  | TNI                  | -                      | -    | -    |            |
| 9.  | Polri                | -                      | -    | 2    |            |
| 10. | Belum bekerja        | 246                    | 344  | 686  |            |

### Usaha Mikro Kecil Dan Menengah

Usaha Mikro Kecil Dan Menengah pada wilayah Rukun Tetangga 10 (sembila) sebagai berikut :

| No. | Jenis Usaha           | Jumlah |      |      | Keterangan |
|-----|-----------------------|--------|------|------|------------|
|     |                       | 2021   | 2022 | 2023 |            |
| 1.  | Sembako               | 14     | 14   | 14   |            |
| 2.  | Warung Makan          | 1      | 1    | 1    |            |
| 3.  | Makanan Olahan        | 1      | 1    | 1    |            |
| 4.  | Minuman dan gorengan. | 20     | 23   | 23   |            |
| 5.  | Bengkel               | 2      | 4    | 4    |            |

## VII. PENDIDIKAN

### Tingkat Pendidikan

Tingkat Pendidikan warga pada Rukun Tetangga 10 (sepuluh) sebagai berikut :

| No. | Tingkatan Pendidikan            | Jumlah (Orang) / Tahun |      |      | Keterangan |
|-----|---------------------------------|------------------------|------|------|------------|
|     |                                 | 2021                   | 2022 | 2023 |            |
| 1.  | Tidak / Belum sekolah           | 309                    | 362  | 388  |            |
| 2.  | Tidak Tamat SD                  | 119                    | 130  | 133  |            |
| 3.  | Tidak Tamat SMP                 | -                      | -    | -    |            |
| 4.  | Tidak Tamat SMA                 | -                      | -    | -    |            |
| 5.  | Tamat SD                        | 260                    | 288  | 285  |            |
| 6.  | Tamat SMP                       | 117                    | 119  | 117  |            |
| 7.  | Tamat SMA                       | 91                     | 101  | 96   |            |
| 8.  | Tamat Diploma I/II/III          | 4                      | 5    | 5    |            |
| 9.  | Tamat Sarjana (S1) / Diploma IV | 7                      | 9    | 8    |            |



|     |                     |   |   |   |  |
|-----|---------------------|---|---|---|--|
| 10. | Tamat Magister (S2) | - | - | - |  |
| 11. | Tamat Doktor (S3)   | - | - | - |  |

### **Pendidikan khusus**

Pada wilayah Rukun Tetangga 10 (sepuluh) tidak ada pendidikan untuk anak berkebutuhan khusus.

### **Sarana Dan Prasarana Pendidikan.**

Sarana Dan Prasarana pada Rukun Tetangga 10 (sepuluh) sebagai berikut :

| No. | Jenis Sarana Pendidikan | Jumlah (unit) |      |      | Keterangan |
|-----|-------------------------|---------------|------|------|------------|
|     |                         | 2021          | 2022 | 2023 |            |
| 1.  | Play Group/PAUD         | -             | -    | -    |            |
| 2.  | Taman Kanak-kanak.      | -             | -    | -    |            |
| 3.  | SD / Sederajat          | -             | -    | -    |            |
| 4.  | SMP / Sederajat         | -             | -    | -    |            |
| 5.  | SMA / Sederajat         | -             | -    | -    |            |
| 6.  | Perguruan Tinggi        | -             | -    | -    |            |
| 7.  | SLB                     | -             | -    | -    |            |

## **VIII. AGAMA / ALIRAN KEPERCAYAAN**

### **Agama / Aliran Kepercayaan**

Agama / Aliran Kepercayaan pada Rukun Tetangga 10 (sepuluh) sebagai berikut :

| No. | Agama/Aliran Kepercayaan | Jumlah (orang) |       |       | Keterangan |
|-----|--------------------------|----------------|-------|-------|------------|
|     |                          | 2021           | 2022  | 2023  |            |
| 1.  | Islam                    | 902            | 1.004 | 1.022 |            |
| 2.  | Katholik                 | 5              | 6     | 6     |            |
| 3.  | Kristen                  | -              | 4     | 4     |            |
| 4.  | Bhuda                    | -              | -     | -     |            |
| 5.  | Hindu                    | -              | -     | -     |            |
| 6.  | Konghucu                 | -              | -     | -     |            |

### **Aliran Sesat**

Pada wilayah Rukun Tetangga 10 (sepuluh) tidak ditemukan adanya aliran sesat.

### **Sarana Peribadatan**

Sarana Peribadatan di wilayah Rukun Tetangga 10 (sepuluh) berikut :

| No. | Sarana Peribadatan | Jumlah (unit) |      |      | Keterangan |
|-----|--------------------|---------------|------|------|------------|
|     |                    | 2021          | 2022 | 2023 |            |
| 1.  | Musholla           | -             | -    | -    |            |
| 2.  | Masjid             | 1             | 1    | 1    |            |
| 3.  | Gereja             | -             | -    | -    |            |
| 4.  | Pura               | -             | -    | -    |            |
| 5.  | Wihara             | -             | -    | -    |            |
| 6.  | Klenteng           | -             | -    | -    |            |

## IX. SOSIAL

### Lembaga Kemasyarakatan

Lembaga kemasyarakatan pada Rukun Tetangga 10 (sepuluh) sebagai berikut :

| No. | Lembaga Kemasayarakatan           | Aktif/Tidak Aktif |      |      | Keterangan |
|-----|-----------------------------------|-------------------|------|------|------------|
|     |                                   | 2021              | 2022 | 2023 |            |
| 1.  | Kelompok Swadaya Masyarakat (KSM) | -                 | -    | -    |            |
| 2.  | Kelompok Budidaya Rumput Laut     | 1                 | 1    | 1    |            |
| 3.  | Kelompok Nelayan                  | 1                 | 1    | 1    |            |

### Penduduk Miskin

Penduduk miskin pada Rukun Tetangga 10 (sepuluh) sebagai berikut :

| No. | Kategori                 | Jumlah Orang / Tahun |      |      | Keterangan |
|-----|--------------------------|----------------------|------|------|------------|
|     |                          | 2021                 | 2022 | 2023 |            |
| 1.  | Penduduk miskin          | 28                   | 28   | 28   |            |
| 2.  | Penerima Bantuan Sosial. | 28                   | 28   | 28   |            |

### Etnis / Suku

Etnis/Suku warga Rukun Tetangga 10 (sepuluh) sebagai berikut :

| No. | Kategori  | Jumlah (orang) |       |       | Keterangan |
|-----|-----------|----------------|-------|-------|------------|
|     |           | 2021           | 2022  | 2023  |            |
| 1.  | Bugis     | 907            | 1.014 | 1.032 |            |
| 2.  | Jawa      | -              | -     | -     |            |
| 3.  | Tidung    | -              | -     | -     |            |
| 4.  | Lain-lain | -              | -     | -     |            |

## X. KEAMANAN DAN KETERTIBAN UMUM

### Kasus Trantibum

Kasus Trantibum pada Rukun Tetangga 10 (sepuluh) sebagai berikut :

| No. | Jenis kasus                         | Jumlah Kasus |      |      | Keterangan |
|-----|-------------------------------------|--------------|------|------|------------|
|     |                                     | 2021         | 2022 | 2023 |            |
| 1.  | Kekerasan Dalam Rumah Tangga (KDRT) | -            | -    | -    |            |
| 2.  | Perjudian                           | -            | -    | -    |            |
| 3.  | Perkelahian                         | -            | -    | -    |            |
| 4.  | Narkoba                             | -            | -    | -    |            |
| 5.  | Pelecehan Seksual                   | -            | -    | -    |            |

### Sarana Keamanan Lingkungan

Sarana Keamanan Lingkungan pada Rukun Tetangga 10 (sepuluh) sebagai berikut :

| No. | Jenis Sarana         | Jumlah<br>(Unit) |      |      | Keterangan |
|-----|----------------------|------------------|------|------|------------|
|     |                      | 2021             | 2022 | 2023 |            |
| 1.  | Poskamling           | -                | -    | -    |            |
| 2.  | Pos Keamanan Terpadu | -                | -    | -    |            |

### **Daerah Rawan Bencana**

Rawan bencana pada wilayah Rukun Tetangga 10 (sembilan) yang sering terjadi yakni abrasi pantai.



**DOKUMEN INFORMASI DAN DATA  
RUKUN TETANGGA  
(DITA – RT)**

**11**

**KETUA RUKUN TETANGGA 11 (SEBELAS)  
KELURAHAN PANTAI AMAL**



**MASA BHAKTI**

**TAHUN 2021 S/D TAHUN 2026**

**CALL : HP. 0823 4818 7978**



# PETA WILAYAH RUKUN TETANGGA 11



# **DATA POTENSI RUKUN TETANGGA 11 (SEBELAS)**

## **I. KEWILAYAHAN RUKUN TETANGGA**

### **Batas Wilayah**

| <b>Batas</b>    | <b>Rukun Tetangga (RT)</b> | <b>Keterangan</b> |
|-----------------|----------------------------|-------------------|
| Sebelah Utara   | Rukun Tetangga 12          |                   |
| Sebelah Selatan | Rukun Tetangga 10          |                   |
| Sebelah Timur   | Laut                       |                   |
| Sebelah Barat   | Kelurahan Kampung Enam     | Hutan Lindung     |

### **Luas Wilayah**

Penentuan luas wilayah Rukun Tetangga 11 (sepuluh) perlu dikoordinasikan dengan instansi teknis terkait untuk dilakukan pengukuran luasan wilayah dan pengaggaran dari SKPD.

### **Potensi Wilayah Rukun Tetangga 11**

Potensi wilayah Rukun Tetangga 11 (sebelas) sesuai peruntukan :

| <b>No.</b> | <b>Peruntukan</b>  | <b>Luas (Ha)</b> | <b>Keterangan</b>  |
|------------|--------------------|------------------|--|
| 1.         | Pemukiman          | -                | Penentuan Luas area pemukiman akan dikoordinasikan dengan instansi teknis terkait. |
| 2.         | Perkebunan         | -                |  |
| 3.         | Area Pemakaman     | -                |  |
| 4.         | Peruntukan lainnya | -                |  |

## II. PERTANAHAN

### Kepemilikan Lahan

Kepemilikan Lahan pada Rukun Tetangga 11 (sebelas) sebagai berikut :

| No. | Status Lahan     | Luas (Ha) | Keterangan  |
|-----|------------------|-----------|---|
| 1.  | Lahan Masyarakat | -         | Luas lahan masyarakat perlu koordinasi lebih lanjut dengan instansi teknis terkait. |

### Lahan Sengketa

Lahan sengketa di wilayah Rukun Tetangga 11 (sebelas) adalah terkait tumpang tindih lahan, tindak lanjut penyelesaian permasalahan tersebut di lakukan dengan mediasi para pihak di Kelurahan Pantai Amal.

## III. KESEHATAN

### Sebaran Penyakit

Sebaran penyakit pada Rukun Tetangga 11 (sebelas) sebagai berikut :

| No. | Jenis Penyakit | Jumlah (orang)/THN |      |      | Keterangan |
|-----|----------------|--------------------|------|------|------------|
|     |                | 2021               | 2022 | 2023 |            |
| 1.  | Diare          | 21                 | 26   | -    |            |
| 2.  | Tuberkulosis   | -                  | -    | -    |            |
| 3   | Kematian Ibu   | -                  | -    | -    |            |
| 4   | Kematian Bayi  | 1                  | -    | -    |            |
| 5   | Gizi Kurang    | 4                  | -    | -    |            |

|    |                                      |    |    |    |  |
|----|--------------------------------------|----|----|----|--|
| 6  | Ibu Hamil Kurang Energi Kronis (KEK) | 5  | -  | 7  |  |
| 7  | Ibu Hamil Resiko Tinggi (Resti)      | 16 | -  | 17 |  |
| 8  | Gizi Buruk                           | 1  | -  | -  |  |
| 10 | Pneumonie (Gangguan paru).           | 20 | -  | -  |  |
| 11 | Kecacangan                           | 5  | 85 | -  |  |
| 12 | Bumil Anemia                         | 11 | -  | 6  |  |

### **Jumlah dan kondisi Posyandu**

Rukun Tetangga 11 (sebelas) hanya memiliki 1 (satu) Posyandu untuk Balita, yang khusus melayani warga RT. 11. Posyandu Anuta Sasaibi di wilayah Rukun Tetangga 11 (sebelas) kondisinya kurang layak untuk digunakan.

### **Kesehatan Lingkungan (Sanitasi)**

Kesehatan lingkungan (Sanitasi) pada Rukun Tetangga 11 (sebelas) sebagai berikut :

| <b>No.</b> | <b>Unsur Kesehatan Lingkungan</b> | <b>Kondisi</b> | <b>Keterangan</b>                               |
|------------|-----------------------------------|----------------|---|
| 1.         | WC / Toilet (MCK)                 | Baik           |   |
| 2.         | Kebersihan Lingkungan             | Cukup Bersih   |   |
| 3.         | Penggunaan air bersih             | Layak Konsumsi | Menggunakan air dari PDAM, sumur dan air hujan. |

Untuk penggunaan WC hampir 30% warga telah menggunakan WC yang layak dan lainnya masih menggunakan jamban di sungai atau langsung ke laut.

Untuk kebersihan lingkungan, perlu kesadaran warga terhadap kebersihan dengan membuang sampah pada tempat yang disediakan dengan baik, mengurangi kebiasaan membuang sampah ke sungai atau pun ke laut. Rukun Tetangga 11 (sebelas) tidak memiliki kontainer sampah yang dapat menampung sampah rumah tangga dari warga RT.11.

### **Stunting**

Kasus stunting di wilayah Rukun Tetangga 11 (sebelas) sebagai berikut,

| <b>No.</b> | <b>Tahun</b> | <b>Jumlah Kasus</b> | <b>Keterangan</b> |
|------------|--------------|---------------------|-------------------|
| 1.         | 2021         | 34                  |                   |
| 2.         | 2022         | 9                   |                   |
| 3.         | 2023         | 22                  |                   |

### **Pernikahan Dini**

Pernikahan usia dini pada Rukun Tetangga 11 (sebelas) sebagai berikut :

| <b>No.</b> | <b>Tahun</b> | <b>Jumlah Kasus</b> | <b>Keterangan</b> |
|------------|--------------|---------------------|-------------------|
| 1.         | 2021         | -                   |                   |
| 2.         | 2022         | -                   |                   |
| 3.         | 2023         | -                   |                   |

## **IV. KEPENDUDUKAN**

### **Penduduk Lokal / Tempatan**

Penduduk lokal pada Rukun Tetangga 11 (sebelas) sebagai berikut :

| No. | Penduduk                   | Tahun | Laki-laki (orang) | Perempuan (orang) | Total (orang) |
|-----|----------------------------|-------|-------------------|-------------------|---------------|
| 1.  | Berdasarkan jenis kelamin. | 2021  | 430               | 401               | 831           |
|     |                            | 2022  | 501               | 465               | 966           |
|     |                            | 2023  | 507               | 472               | 979           |

### Pendatang

Warga pendatang di wilayah Rukun Tetangga 11 (sebelas) sebagai berikut :

| No. | Pendatang                  | Tahun | Laki-laki (orang) | Perempuan (orang) | Total (orang) |
|-----|----------------------------|-------|-------------------|-------------------|---------------|
| 1.  | Berdasarkan jenis kelamin. | 2021  | -                 | -                 | -             |
|     |                            | 2022  | -                 | -                 | -             |
|     |                            | 2023  | -                 | -                 | -             |

## V. INFRASTRUKTUR SARANA DAN PRASARANA

### Panjang Jalan

#### a. Jalan Lingkungan

Panjang jalan lingkungan pada Rukun Tetangga 11 (sebelas) pada kurun waktu 2021 sampai dengan 2023 sebagai berikut :

| No. | Jenis Jalan      | Tahun | Panjang (m) | Lebar (m) | Keterangan |
|-----|------------------|-------|-------------|-----------|------------|
| 1.  | Jalan lingkungan | 2021  | 200         | 3         |            |
|     |                  | 2022  | 250         | 3         |            |
|     |                  | 2023  | 310         | 3         |            |

## Kondisi Jalan Lingkungan

Kondisi jalan lingkungan pada Rukun Tetangga 11 (sebelas) sebagai berikut :

1. Sepanjang 200 meter telah dilakukan semenisasi.
2. Sepanjang 110 meter masih berupa jalan tanah.



Jalan lingkungan yang berupa jalan tanah dengan lebar 3 meter.



Jalan lingkungan yang telah dilakukan semenisasi dengan lebar 3 meter.

## b. Jalan Poros

Jalan poros di wilayah Rukun Tetangga 11 (sebelas) kondisi jalan baik dengan lebar 8 meter.

## **Drainase**

Jalan lingkungan pada Rukun Tetangga 11 (sebelas) belum seluruhnya memiliki saluran drainase. Kondisi saluran drainase perlu perhatian untuk dibersihkan dari tanaman merambat dan sampah yang menghalangi air mengalir.

## **Jembatan**

Pada wilayah Rukun Tetangga 11 (sebelas) memiliki 2 (dua) unit jembatan yang salah satunya merupakan batas antara wilayah RT. 11 dengan wilayah RT.10. Kondisi jembatan baik dan dapat difungsikan sebagaimana mestinya.



Jembatan Kayu RT.11 kondisi baik dan layak untuk difungsikan.

Jembatan Permanen RT.11 kondisi baik, batas antara wilayah RT. 11 dengan RT. 10.



## **VI. EKONOMI**

### **Mata Pencaharian**

Mata pencaharian warga pada Rukun Tetangga 11 (sebelas) sebagai berikut :



| No. | Jenis Pekerjaan      | Jumlah (Orang) / Tahun |      |      | Keterangan |
|-----|----------------------|------------------------|------|------|------------|
|     |                      | 2021                   | 2022 | 2023 |            |
| 1.  | Nelayan              | 102                    | 102  | 79   |            |
| 2.  | Buruh                | 40                     | 43   | 43   |            |
| 3.  | Petani rumput laut   | 100                    | 200  | 200  |            |
| 4.  | Petani / Pekebun     | 30                     | 39   | 37   |            |
| 5.  | Pegawai Negeri Sipil | -                      | -    | 4    |            |
| 6.  | Karyawan Swasta      | 29                     | 29   | 29   |            |
| 7.  | Pelajar/Mahasiswa    | 127                    | 127  | 127  |            |
| 8.  | TNI                  | -                      | 2    | 2    |            |
| 9.  | Polri                | 1                      | 2    | 2    |            |
| 10. | Belum bekerja        | 402                    | 422  | 456  |            |

### Usaha Mikro Kecil Dan Menengah

Usaha Mikro Kecil Dan Menengah pada wilayah Rukun Tetangga 11 (sebelas) sebagai berikut :

| No. | Jenis Usaha           | Jumlah |      |      | Keterangan |
|-----|-----------------------|--------|------|------|------------|
|     |                       | 2021   | 2022 | 2023 |            |
| 1.  | Sembako               | 19     | 19   | 19   |            |
| 2.  | Warung Makan          | 2      | 2    | 2    |            |
| 3.  | Makanan Olahan        | 1      | 1    | 1    |            |
| 4.  | Minuman dan gorengan. | -      | 6    | 6    |            |
| 5.  | Bengkel               | 1      | 1    | 1    |            |

## VII. PENDIDIKAN

### Tingkat Pendidikan

Tingkat Pendidikan warga pada Rukun Tetangga 11 (sebelas) sebagai berikut :

| No. | Tingkatan Pendidikan            | Jumlah (Orang) / Tahun |      |      | Keterangan |
|-----|---------------------------------|------------------------|------|------|------------|
|     |                                 | 2021                   | 2022 | 2023 |            |
| 1.  | Tidak / Belum sekolah           | 287                    | 355  | 379  |            |
| 2.  | Tidak Tamat SD                  | 104                    | 122  | 123  |            |
| 3.  | Tidak Tamat SMP                 | -                      | -    | -    |            |
| 4.  | Tidak Tamat SMA                 | -                      | -    | -    |            |
| 5.  | Tamat SD                        | 222                    | 254  | 245  |            |
| 6.  | Tamat SMP                       | 117                    | 119  | 119  |            |
| 7.  | Tamat SMA                       | 89                     | 104  | 101  |            |
| 8.  | Tamat Diploma I/II/III          | 1                      | 1    | 1    |            |
| 9.  | Tamat Sarjana (S1) / Diploma IV | 11                     | 11   | 11   |            |
| 10. | Tamat Magister (S2)             | -                      | -    | -    |            |
| 11. | Tamat Doktor (S3)               | -                      | -    | -    |            |

### Pendidikan khusus

Pada wilayah Rukun Tetangga 11 (sebelas) tidak ada pendidikan untuk anak berkebutuhan khusus.

### **Sarana Dan Prasarana Pendidikan.**

Sarana Dan Prasarana pada Rukun Tetangga 11 (sebelas) :

| <b>No.</b> | <b>Jenis Sarana Pendidikan</b> | <b>Jumlah (unit)</b> |             |             | <b>Keterangan</b> |
|------------|--------------------------------|----------------------|-------------|-------------|-------------------|
|            |                                | <b>2021</b>          | <b>2022</b> | <b>2023</b> |                   |
| 1.         | Play Group/PAUD                | -                    | -           | -           |                   |
| 2.         | Taman Kanak-kanak.             | -                    | -           | -           |                   |
| 3.         | SD / Sederajat                 | 1                    | 1           | 1           | SDN.045           |
| 4.         | SMP / Sederajat                | -                    | -           | -           |                   |
| 5.         | SMA / Sederajat                | -                    | -           | -           |                   |
| 6.         | Perguruan Tinggi               | -                    | -           | -           |                   |
| 7.         | SLB                            | -                    | -           | -           |                   |

### **VIII. AGAMA / ALIRAN KEPERCAYAAN**

#### **Agama / Aliran Kepercayaan**

Agama / Aliran Kepercayaan pada Rukun Tetangga 11 (sebelas) sebagai berikut :

| <b>No.</b> | <b>Agama/Aliran Kepercayaan</b> | <b>Jumlah (orang)</b> |             |             | <b>Keterangan</b> |
|------------|---------------------------------|-----------------------|-------------|-------------|-------------------|
|            |                                 | <b>2021</b>           | <b>2022</b> | <b>2023</b> |                   |
| 1.         | Islam                           | 787                   | 912         | 927         |                   |
| 2.         | Katholik                        | 20                    | 28          | 27          |                   |
| 3.         | Kristen                         | 24                    | 26          | 25          |                   |
| 4.         | Bhuda                           | -                     | -           | -           |                   |
| 5.         | Hindu                           | -                     | -           | -           |                   |
| 6.         | Konghucu                        | -                     | -           | -           |                   |

### **Aliran Sesat**

Pada wilayah Rukun Tetangga 11 (sebelas) tidak ditemukan adanya aliran sesat.

### **Sarana Peribadatan**

Sarana Peribadatan di wilayah Rukun Tetangga 11 (sebelas) berikut :

| No. | Sarana Peribadatan | Jumlah (unit) |      |      | Keterangan |
|-----|--------------------|---------------|------|------|------------|
|     |                    | 2021          | 2022 | 2023 |            |
| 1.  | Musholla           | -             | -    | -    |            |
| 2.  | Masjid             | 1             | 1    | 1    |            |
| 3.  | Gereja             | -             | -    | -    |            |
| 4.  | Pura               | -             | -    | -    |            |
| 5.  | Wihara             | -             | -    | -    |            |
| 6.  | Klenteng           | -             | -    | -    |            |

## **IX. SOSIAL**

### **Lembaga Kemasyarakatan**

Lembaga kemasyarakatan pada Rukun Tetangga 11 (sebelas) sebagai berikut :

| No. | Lembaga Kemasayarakatan           | Aktif/Tidak Aktif |      |      | Keterangan |
|-----|-----------------------------------|-------------------|------|------|------------|
|     |                                   | 2021              | 2022 | 2023 |            |
| 1.  | Kelompok Swadaya Masyarakat (KSM) | -                 | -    | -    |            |
| 2.  | Kelompok Budidaya Rumput Laut     | -                 | -    | -    |            |
| 3.  | Kelompok Nelayan                  | -                 | -    | -    |            |

### **Penduduk Miskin**

Penduduk miskin pada Rukun Tetangga 11 (sebelas) sebagai berikut :

| No. | Kategori                 | Jumlah Orang / Tahun |      |      | Keterangan |
|-----|--------------------------|----------------------|------|------|------------|
|     |                          | 2021                 | 2022 | 2023 |            |
| 1.  | Penduduk miskin          | 13                   | 13   | 13   |            |
| 2.  | Penerima Bantuan Sosial. | 13                   | 13   | 13   |            |

### **Etnis / Suku**

Etnis/Suku warga Rukun Tetangga 11 (sebelas) sebagai berikut :

| No. | Kategori  | Jumlah (orang) |      |      | Keterangan |
|-----|-----------|----------------|------|------|------------|
|     |           | 2021           | 2022 | 2023 |            |
| 1.  | Bugis     | 748            | 869  | 881  |            |
| 2.  | Jawa      | -              | -    | -    |            |
| 3.  | Tidung    | -              | -    | -    |            |
| 4.  | Lain-lain | 83             | 97   | 98   |            |

## **X. KEAMANAN DAN KETERTIBAN UMUM**

### **Kasus Trantibum**

Kasus Trantibum pada Rukun Tetangga 11 (sebelas) sebagai berikut :

| <b>No.</b> | <b>Jenis kasus</b>                  | <b>Jumlah Kasus</b> |             |             | <b>Keterangan</b> |
|------------|-------------------------------------|---------------------|-------------|-------------|-------------------|
|            |                                     | <b>2021</b>         | <b>2022</b> | <b>2023</b> |                   |
| 1.         | Kekerasan Dalam Rumah Tangga (KDRT) | -                   | -           | -           |                   |
| 2.         | Perjudian                           | -                   | -           | -           |                   |
| 3.         | Perkelahian                         | -                   | -           | -           |                   |
| 4.         | Narkoba                             | -                   | -           | -           |                   |
| 5.         | Pelecehan Seksual                   | -                   | -           | -           |                   |

### **Sarana Keamanan Lingkungan**

Sarana Keamanan Lingkungan pada Rukun Tetangga 11 (sebelas) sebagai berikut :

| <b>No.</b> | <b>Jenis Sarana</b>  | <b>Jumlah (Unit)</b> |             |             | <b>Keterangan</b> |
|------------|----------------------|----------------------|-------------|-------------|-------------------|
|            |                      | <b>2021</b>          | <b>2022</b> | <b>2023</b> |                   |
| 1.         | Poskamling           | -                    | -           | -           |                   |
| 2.         | Pos Keamanan Terpadu | -                    | -           | -           |                   |

### **Daerah Rawan Bencana**

Rawan bencana pada wilayah Rukun Tetangga 11 (sebelas) yang sering terjadi yakni abrasi pantai.




**DOKUMEN INFORMASI DAN DATA  
RUKUN TETANGGA  
(DITA – RT)**

**12**



**KETUA RUKUN TETANGGA 12 (DUA BELAS)  
KELURAHAN PANTAI AMAL**



**MASA BHAKTI  
TAHUN 2021 S/D TAHUN 2026  
CALL : HP. 0853 8935 3190**



## **DATA POTENSI RUKUN TETANGGA 12 (DUA BELAS)**

### **I. KEWILAYAHAN RUKUN TETANGGA**

#### **Batas Wilayah**

| <b>Batas</b>    | <b>Rukun Tetangga (RT)</b> | <b>Keterangan</b> |
|-----------------|----------------------------|-------------------|
| Sebelah Utara   | Rukun Tetangga 13          |                   |
| Sebelah Selatan | Rukun Tetangga 11          |                   |
| Sebelah Timur   | Laut                       |                   |
| Sebelah Barat   | Kelurahan Kampung Satu     |                   |

#### **Luas Wilayah**

Penentuan luas wilayah Rukun Tetangga 12 (dua belas) perlu dikoordinasikan dengan instansi teknis terkait untuk dilakukan pengukuran luasan wilayah dan pengaggaran dari SKPD.

#### **Potensi Wilayah Rukun Tetangga 12**

Potensi wilayah Rukun Tetangga 12 (dua belas) sesuai peruntukan :

| <b>No.</b> | <b>Peruntukan</b>  | <b>Luas (Ha)</b> | <b>Keterangan</b>  |
|------------|--------------------|------------------|--|
| 1.         | Pemukiman          | -                | Penentuan Luas area pemukiman akan dikoordinasikan dengan instansi teknis terkait. |
| 2.         | Perkebunan         | -                |  |
| 3.         | Area Pemakaman     | -                |  |
| 4.         | Peruntukan lainnya | -                |  |

## II. PERTANAHAN

### Kepemilikan Lahan

Kepemilikan Lahan pada Rukun Tetangga 12 (dua belas) sebagai berikut :

| No. | Status Lahan     | Luas (Ha) | Keterangan  |
|-----|------------------|-----------|---|
| 1.  | Lahan Masyarakat | -         | Luas lahan masyarakat perlu koordinasi lebih lanjut dengan instansi teknis terkait. |

### Lahan Sengketa

Lahan sengketa di wilayah Rukun Tetangga 12 (dua belas) adalah umumnya terkait tumpang tindih kepemilikan lahan dan tindaklanjut penyelesaian melalui mediasi yang di fasilitasi oleh Kelurahan Pantai amal.

## III. KESEHATAN

### Sebaran Penyakit

Sebaran penyakit pada Rukun Tetangga 12 (dua belas) sebagai berikut :

| No. | Jenis Penyakit | Jumlah (orang)/THN |      |      | Keterangan |
|-----|----------------|--------------------|------|------|------------|
|     |                | 2021               | 2022 | 2023 |            |
| 1.  | Diare          | 18                 | 33   | 2    |            |
| 2.  | Tuberkulosis   | 2                  | -    | 3    |            |
| 3   | Kematian Ibu   | -                  | 1    | -    |            |
| 4   | Kematian Bayi  | 2                  | 2    | -    |            |
| 5   | Gizi Kurang    | 2                  | -    | 1    |            |

|    |                                      |    |    |    |  |
|----|--------------------------------------|----|----|----|--|
| 6  | Ibu Hamil Kurang Energi Kronis (KEK) | 12 | 13 | 13 |  |
| 7  | Ibu Hamil Resiko Tinggi (Resti)      | 29 | -  | 28 |  |
| 8  | Gizi Buruk                           | -  | -  |    |  |
| 10 | Pneumonie (Gangguan paru).           | 18 | 1  | -  |  |
| 11 | Kecacangan                           | 8  | -  | 2  |  |
| 12 | Bumil Anemia                         | 17 | -  | -  |  |
| 13 | Demam Berdarah                       | -  | -  | 6  |  |

### **Jumlah dan kondisi Posyandu**

Rukun Tetangga 12 (dua belas) hanya memiliki 1 (satu) Posyandu untuk Balita, Posyandu tersebut khusus melayani warga RT. 12.

### **Kesehatan Lingkungan (Sanitasi)**

Kesehatan lingkungan (Sanitasi) pada Rukun Tetangga 12 (dua belas) sebagai berikut :

| <b>No.</b> | <b>Unsur Kesehatan Lingkungan</b> | <b>Kondisi</b> | <b>Keterangan</b>   |
|------------|-----------------------------------|----------------|---|
| 1.         | WC / Toilet (MCK)                 | Baik           |   |
| 2.         | Kebersihan Lingkungan             | Cukup Bersih   |   |
| 3.         | Penggunaan air bersih             | Layak Konsumsi | 50% warga menggunakan air dari membeli air per profil, sumur dan air hujan. |

Untuk penggunaan WC hampir 50% warga telah menggunakan WC yang layak dan lainnya masih menggunakan jamban di sungai atau langsung ke laut.

Untuk kebersihan lingkungan, perlu kesadaran warga terhadap kebersihan dengan membuang sampah pada tempat yang disediakan dengan baik, mengurangi kebiasaan membuang sampah ke sungai atau pun ke laut. Rukun Tetangga 12 (dua belas) tidak memiliki kontainer sampah yang dapat menampung sampah rumah tangga dari warga RT.12.

### **Stunting**

Kasus stunting di wilayah Rukun Tetangga 12 (dua belas) sebagai berikut,

| <b>No.</b> | <b>Tahun</b> | <b>Jumlah Kasus</b> | <b>Keterangan</b> |
|------------|--------------|---------------------|-------------------|
| 1.         | 2021         | -                   |                   |
| 2.         | 2022         | 8                   |                   |
| 3.         | 2023         | 14                  |                   |

### **Pernikahan Dini**

Pernikahan usia dini pada Rukun Tetangga 12 (dua belas) sebagai berikut :

| <b>No.</b> | <b>Tahun</b> | <b>Jumlah Kasus</b> | <b>Keterangan</b> |
|------------|--------------|---------------------|-------------------|
| 1.         | 2021         | -                   |                   |
| 2.         | 2022         | -                   |                   |
| 3.         | 2023         | -                   |                   |

## **IV. KEPENDUDUKAN**

### **Penduduk Lokal / Tempatan**

Penduduk lokal pada Rukun Tetangga 12 (dua belas) sebagai berikut :

| No. | Penduduk                   | Tahun | Laki-laki (orang) | Perempuan (orang) | Total (orang) |
|-----|----------------------------|-------|-------------------|-------------------|---------------|
| 1.  | Berdasarkan jenis kelamin. | 2021  | 415               | 374               | 789           |
|     |                            | 2022  | 532               | 458               | 990           |
|     |                            | 2023  | 538               | 467               | 1.005         |

### **Pendatang**

Warga pendatang di wilayah Rukun Tetangga 12 (dua belas) sebagai berikut :

| No. | Pendatang                  | Tahun | Laki-laki (orang) | Perempuan (orang) | Total (orang) |
|-----|----------------------------|-------|-------------------|-------------------|---------------|
| 1.  | Berdasarkan jenis kelamin. | 2021  | -                 | -                 | -             |
|     |                            | 2022  | -                 | -                 | -             |
|     |                            | 2023  | -                 | -                 | -             |

## **V. INFRASTRUKTUR SARANA DAN PRASARANA**

### **Panjang Jalan**

#### **a. Jalan Lingkungan**

Panjang jalan lingkungan pada Rukun Tetangga 12 (dua belas) pada kurun waktu 2021 sampai dengan 2023 sebagai berikut :

| No. | Jenis Jalan      | Tahun | Panjang (m) | Lebar (m) | Keterangan |
|-----|------------------|-------|-------------|-----------|------------|
| 1.  | Jalan lingkungan | 2021  | 500         | 4         |            |
|     |                  | 2022  | 500         | 4         |            |
|     |                  | 2023  | 500         | 4         |            |

## Kondisi Jalan Lingkungan

Kondisi jalan lingkungan pada Rukun Tetangga 12 (dua belas) sepanjang 1.000 meter telah dilakukan semenisasi.



Jalan lingkungan yang telah dilakukan semenisasi dengan lebar 4 meter.

### b. Jalan Poros

Jalan poros di wilayah Rukun Tetangga 12 (dua belas) kondisi jalan kurang baik dengan lebar 8 meter.

### **Drainase**

Jalan lingkungan pada Rukun Tetangga 12 (dua belas) belum seluruhnya memiliki saluran drainase. Kondisi saluran drainase perlu perhatian untuk dibersihkan dari tanaman merambat dan sampah yang menghalangi air mengalir.



## **Jembatan**

Pada wilayah Rukun Tetangga 12 (dua belas), jembatan permanen kondisi baik.

## **VI. EKONOMI**

### **Mata Pencaharian**

Mata pencaharian warga pada Rukun Tetangga 12 (dua belas) sebagai berikut :

| <b>No.</b> | <b>Jenis Pekerjaan</b> | <b>Jumlah (Orang) / Tahun</b> |             |             | <b>Keterangan</b> |
|------------|------------------------|-------------------------------|-------------|-------------|-------------------|
|            |                        | <b>2021</b>                   | <b>2022</b> | <b>2023</b> |                   |
| 1.         | Nelayan                | -                             | 91          | 66          |                   |
| 2.         | Buruh                  | -                             | 43          | 43          |                   |
| 3.         | Petani rumput laut     | -                             | 187         | 187         |                   |
| 4.         | Petani / Pekebun       | -                             | 62          | 59          |                   |
| 5.         | Pegawai Negeri Sipil   | -                             | -           | -           |                   |
| 6.         | Karyawan Swasta        | -                             | 38          | 38          |                   |
| 7.         | Pelajar/Mahasiswa      | -                             | 126         | -           |                   |
| 8.         | TNI                    | -                             | -           | -           |                   |
| 9.         | Polri                  | -                             | -           | -           |                   |
| 10.        | Belum bekerja          | -                             | 443         | 612         |                   |

## Usaha Mikro Kecil Dan Menengah

Usaha Mikro Kecil Dan Menengah pada wilayah Rukun Tetangga 12 (dua belas) sebagai berikut :

| No. | Jenis Usaha           | Jumlah |      |      | Keterangan |
|-----|-----------------------|--------|------|------|------------|
|     |                       | 2021   | 2022 | 2023 |            |
| 1.  | Sembako               | 10     | 10   | 10   |            |
| 2.  | Warung Makan          | 1      | 1    | 8    |            |
| 3.  | Makanan Olahan        | 1      | 1    | 1    |            |
| 4.  | Minuman dan gorengan. | 9      | 9    | 9    |            |
| 5.  | Bengkel               | -      | -    | -    |            |

## VII. PENDIDIKAN

### Tingkat Pendidikan

Tingkat Pendidikan warga pada Rukun Tetangga 12 (dua belas) sebagai berikut :

| No. | Tingkatan Pendidikan  | Jumlah (Orang) / Tahun |      |      | Keterangan |
|-----|-----------------------|------------------------|------|------|------------|
|     |                       | 2021                   | 2022 | 2023 |            |
| 1.  | Tidak / Belum sekolah | 262                    | 351  | 372  |            |
| 2.  | Tidak Tamat SD        | 95                     | 126  | 127  |            |
| 3.  | Tidak Tamat SMP       | -                      | -    | -    |            |
| 4.  | Tidak Tamat SMA       | -                      | -    | -    |            |
| 5.  | Tamat SD              | 231                    | 275  | 270  |            |
| 6.  | Tamat SMP             | 104                    | 117  | 117  |            |
| 7.  | Tamat SMA             | 83                     | 102  | 101  |            |

|     |                                 |   |    |    |  |
|-----|---------------------------------|---|----|----|--|
| 8.  | Tamat Diploma I/II/III          | 3 | 3  | 3  |  |
| 9.  | Tamat Sarjana (S1) / Diploma IV | - | 15 | 14 |  |
| 10. | Tamat Magister (S2)             | - | -  | 1  |  |
| 11. | Tamat Doktor (S3)               | - | -  | -  |  |

### **Pendidikan khusus**

Pada wilayah Rukun Tetangga 12 (dua belas) tidak ada pendidikan untuk anak berkebutuhan khusus.

### **Sarana Dan Prasarana Pendidikan.**

Sarana Dan Prasarana pada Rukun Tetangga 12 (dua belas) sebagai berikut :

| No. | Jenis Sarana Pendidikan | Jumlah (unit) |      |      | Keterangan |
|-----|-------------------------|---------------|------|------|------------|
|     |                         | 2021          | 2022 | 2023 |            |
| 1.  | Play Group/PAUD         | 1             | 1    | 1    |            |
| 2.  | Taman Kanak-kanak.      | -             | -    | -    |            |
| 3.  | SD / Sederajat          | -             | -    | -    |            |
| 4.  | SMP / Sederajat         | -             | -    | -    |            |
| 5.  | SMA / Sederajat         | -             | -    | -    |            |
| 6.  | Perguruan Tinggi        | -             | -    | -    |            |
| 7.  | SLB                     | -             | -    | -    |            |

## VIII. AGAMA / ALIRAN KEPERCAYAAN

### Agama / Aliran Kepercayaan

Agama / Aliran Kepercayaan pada Rukun Tetangga 12 (dua belas) sebagai berikut :

| No. | Agama/Aliran Kepercayaan | Jumlah (orang) |      |      | Keterangan |
|-----|--------------------------|----------------|------|------|------------|
|     |                          | 2021           | 2022 | 2023 |            |
| 1.  | Islam                    | 788            | 984  | 999  |            |
| 2.  | Katholik                 | 1              | 2    | 1    |            |
| 3.  | Kristen                  | -              | 1    | 2    |            |
| 4.  | Bhuda                    | -              | -    | -    |            |
| 5.  | Hindu                    | -              | -    | -    |            |
| 6.  | Konghucu                 | -              | 1    | 1    |            |

### Aliran Sesat

Pada wilayah Rukun Tetangga 12 (dua belas) tidak ditemukan adanya aliran sesat.

### Sarana Peribadatan

Sarana Peribadatan di wilayah Rukun Tetangga 12 (dua belas) berikut :

| No. | Sarana Peribadatan | Jumlah (unit) |      |      | Keterangan |
|-----|--------------------|---------------|------|------|------------|
|     |                    | 2021          | 2022 | 2023 |            |
| 1.  | Musholla           | -             | -    | -    |            |
| 2.  | Masjid             | 2             | 2    | 2    |            |
| 3.  | Gereja             | -             | -    | -    |            |
| 4.  | Pura               | -             | -    | -    |            |
| 5.  | Wihara             | -             | -    | -    |            |
| 6.  | Klenteng           | -             | -    | -    |            |

## IX. SOSIAL

### Lembaga Kemasyarakatan

Lembaga kemasyarakatan pada Rukun Tetangga 12 (dua belas) sebagai berikut :

| No. | Lembaga Kemasayarakatan           | Aktif/Tidak Aktif |      |      | Keterangan |
|-----|-----------------------------------|-------------------|------|------|------------|
|     |                                   | 2021              | 2022 | 2023 |            |
| 1.  | Kelompok Swadaya Masyarakat (KSM) | -                 | -    | -    |            |
| 2.  | Kelompok Budidaya Rumput Laut     | -                 | -    | -    |            |
| 3.  | Kelompok Nelayan                  | 3                 | 4    | 4    |            |

### Penduduk Miskin

Penduduk miskin pada Rukun Tetangga 12 (dua belas) sebagai berikut :

| No. | Kategori                 | Jumlah Orang / Tahun |      |      | Keterangan |
|-----|--------------------------|----------------------|------|------|------------|
|     |                          | 2021                 | 2022 | 2023 |            |
| 1.  | Penduduk miskin          | 13                   | 13   | 13   |            |
| 2.  | Penerima Bantuan Sosial. | 13                   | 13   | 13   |            |

### Etnis / Suku

Etnis/Suku warga Rukun Tetangga 12 (dua belas) sebagai berikut :

| No. | Kategori  | Jumlah (orang) |      |      | Keterangan |
|-----|-----------|----------------|------|------|------------|
|     |           | 2021           | 2022 | 2023 |            |
| 1.  | Bugis     | 710            | 890  | 904  |            |
| 2.  | Jawa      | 16             | 30   | 30   |            |
| 3.  | Tidung    | -              | -    | -    |            |
| 4.  | Lain-lain | 63             | 70   | 71   |            |

## X. KEAMANAN DAN KETERTIBAN UMUM

### Kasus Trantibum

Kasus Trantibum pada Rukun Tetangga 12 (dua belas) sebagai berikut :

| No. | Jenis kasus                         | Jumlah Kasus |      |      | Keterangan |
|-----|-------------------------------------|--------------|------|------|------------|
|     |                                     | 2021         | 2022 | 2023 |            |
| 1.  | Kekerasan Dalam Rumah Tangga (KDRT) | -            | -    | -    |            |
| 2.  | Perjudian                           | -            | -    | -    |            |
| 3.  | Perkelahian                         | -            | -    | -    |            |
| 4.  | Narkoba                             | -            | -    | -    |            |
| 5.  | Pelecehan Seksual                   | -            | -    | -    |            |

### Sarana Keamanan Lingkungan

Sarana Keamanan Lingkungan pada Rukun Tetangga 12 (dua belas) sebagai berikut :

| No. | Jenis Sarana         | Jumlah<br>(Unit) |      |      | Keterangan |
|-----|----------------------|------------------|------|------|------------|
|     |                      | 2021             | 2022 | 2023 |            |
| 1.  | Poskamling           | -                | -    | -    |            |
| 2.  | Pos Keamanan Terpadu | -                | -    | -    |            |

### **Daerah Rawan Bencana**

Rawan bencana pada wilayah Rukun Tetangga 12 (dua belas) yang sering terjadi yakni abrasi pantai.





**DOKUMEN INFORMASI DAN DATA  
RUKUN TETANGGA  
(DITA – RT)**

**13**

**KETUA RUKUN TETANGGA 13 (TIGA BELAS)  
KELURAHAN PANTAI AMAL**



**MASA BHAKTI  
TAHUN 2021 S/D TAHUN 2026  
CALL : HP. 0852 5091 2177**



## **DATA POTENSI RUKUN TETANGGA 13 (TIGA BELAS)**

### **I. KEWILAYAHAN RUKUN TETANGGA**

#### **Batas Wilayah**

| <b>Batas</b>    | <b>Rukun Tetangga (RT)</b> | <b>Keterangan</b> |
|-----------------|----------------------------|-------------------|
| Sebelah Utara   | Rukun Tetangga 14          |                   |
| Sebelah Selatan | Rukun Tetangga 12          |                   |
| Sebelah Timur   | Laut                       |                   |
| Sebelah Barat   | Kelurahan Kampung Satu     |                   |

#### **Luas Wilayah**

Penentuan luas wilayah Rukun Tetangga 13 (tiga belas) perlu dikoordinasikan dengan instansi teknis terkait untuk dilakukan pengukuran luasan wilayah dan pengaggaran dari SKPD.

#### **Potensi Wilayah Rukun Tetangga 13**

Potensi wilayah Rukun Tetangga 13 (tiga belas) sesuai peruntukan :

| <b>No.</b> | <b>Peruntukan</b>  | <b>Luas (Ha)</b> | <b>Keterangan</b>  |
|------------|--------------------|------------------|--|
| 1.         | Pemukiman          | -                | Penentuan Luas area pemukiman akan dikoordinasikan dengan instansi teknis terkait. |
| 2.         | Perkebunan         | -                |  |
| 3.         | Area Pemakaman     | -                |  |
| 4.         | Peruntukan lainnya | -                |  |

## II. PERTANAHAN

### Kepemilikan Lahan

Kepemilikan Lahan pada Rukun Tetangga 13 (tiga belas) sebagai berikut :

| No. | Status Lahan     | Luas (Ha) | Keterangan  |
|-----|------------------|-----------|---|
| 1.  | Lahan Masyarakat | -         | Luas lahan masyarakat perlu koordinasi lebih lanjut dengan instansi teknis terkait. |

### Lahan Sengketa

Lahan sengketa di wilayah Rukun Tetangga 13 (tiga belas) akan di tindak lanjuti dengan mediasi yang di fasilitasi oleh Kelurahan Pantai Amal.

## III. KESEHATAN

### Sebaran Penyakit

Sebaran penyakit pada Rukun Tetangga 13 (tiga belas) sebagai berikut :

| No. | Jenis Penyakit                       | Jumlah (orang)/THN |      |      | Keterangan |
|-----|--------------------------------------|--------------------|------|------|------------|
|     |                                      | 2021               | 2022 | 2023 |            |
| 1.  | Diare                                | 1                  | 1    | -    |            |
| 2.  | Tuberkulosis                         | -                  |      | 3    |            |
| 3   | Kematian Ibu                         | -                  | 1    | -    |            |
| 4   | Kematian Bayi                        | 1                  | -    | -    |            |
| 5   | Gizi Kurang                          | -                  | -    | 1    |            |
| 6   | Ibu Hamil Kurang Energi Kronis (KEK) | 12                 | 5    | 6    |            |
| 7   | Ibu Hamil Resiko Tinggi (Resti)      | 12                 | -    | 10   |            |
| 8   | Gizi Buruk                           | -                  | -    | 1    |            |

|    |                               |    |     |   |  |
|----|-------------------------------|----|-----|---|--|
| 10 | Pneumonie<br>(Gangguan paru). | -  | 1   |   |  |
| 11 | Kecacangan                    | -  | 135 | 4 |  |
| 12 | Bumil Anemia                  | 12 | -   | - |  |

### **Jumlah dan kondisi Posyandu**

Rukun Tetangga 13 (tiga belas) tidak memiliki Posyandu untuk Balita, kegiatan Posyandu bergabung dengan Posyandu di Rukun Tetangga 14 (empat belas).

### **Kesehatan Lingkungan (Sanitasi)**

Kesehatan lingkungan (Sanitasi) pada Rukun Tetangga 14 (empat belas) sebagai berikut :

| <b>No.</b> | <b>Unsur Kesehatan Lingkungan</b> | <b>Kondisi</b> | <b>Keterangan</b>   |
|------------|-----------------------------------|----------------|---|
| 1.         | WC / Toilet (MCK)                 | Baik           |   |
| 2.         | Kebersihan Lingkungan             | Cukup Bersih   |   |
| 3.         | Penggunaan air bersih             | Layak Konsumsi | 50% warga menggunakan air dari membeli air per profil, sumur dan air hujan. |

Untuk penggunaan WC hampir 50% warga telah menggunakan WC yang layak dan lainnya masih menggunakan jamban di sungai atau langsung ke laut.

Untuk kebersihan lingkungan, perlu kesadaran warga terhadap kebersihan dengan membuang sampah pada tempat yang disediakan dengan baik, mengurangi kebiasaan membuang sampah ke sungai atau

pun ke laut. Rukun Tetangga 13 (tiga belas) tidak memiliki kontainer sampah yang dapat menampung sampah rumah tangga dari warga RT.13.

### **Stunting**

Kasus stunting di wilayah Rukun Tetangga 13 (tiga belas) sebagai berikut,

| <b>No.</b> | <b>Tahun</b> | <b>Jumlah Kasus</b> | <b>Keterangan</b> |
|------------|--------------|---------------------|-------------------|
| 1.         | 2021         | -                   |                   |
| 2.         | 2022         | 9                   |                   |
| 3.         | 2023         | -                   |                   |

### **Pernikahan Dini**

Pernikahan usia dini pada Rukun Tetangga 13 (tiga belas) sebagai berikut :

| <b>No.</b> | <b>Tahun</b> | <b>Jumlah Kasus</b> | <b>Keterangan</b> |
|------------|--------------|---------------------|-------------------|
| 1.         | 2021         | -                   |                   |
| 2.         | 2022         | -                   |                   |
| 3.         | 2023         | -                   |                   |

## **IV. KEPENDUDUKAN**

### **Penduduk Lokal / Tempatan**

Penduduk lokal pada Rukun Tetangga 13 (tiga belas) sebagai berikut :

| <b>No.</b> | <b>Penduduk</b>            | <b>Tahun</b> | <b>Laki-laki (orang)</b> | <b>Perempuan (orang)</b> | <b>Total (orang)</b> |
|------------|----------------------------|--------------|--------------------------|--------------------------|----------------------|
| 1.         | Berdasarkan jenis kelamin. | 2021         | 290                      | 286                      | 576                  |
|            |                            | 2022         | 335                      | 333                      | 668                  |
|            |                            | 2023         | 330                      | 334                      | 664                  |

## Pendatang

Warga pendatang di wilayah Rukun Tetangga 13 (tiga belas) sebagai berikut :

| No. | Pendatang                  | Tahun | Laki-laki (orang) | Perempuan (orang) | Total (orang) |
|-----|----------------------------|-------|-------------------|-------------------|---------------|
| 1.  | Berdasarkan jenis kelamin. | 2021  | -                 | -                 | -             |
|     |                            | 2022  | -                 | -                 | -             |
|     |                            | 2023  | -                 | -                 | -             |

## V. INFRASTRUKTUR SARANA DAN PRASARANA

### Panjang Jalan

#### a. Jalan Lingkungan

Panjang jalan lingkungan pada Rukun Tetangga 13 (tiga belas) pada kurun waktu 2021 sampai dengan 2023 sebagai berikut :

| No. | Jenis Jalan      | Tahun | Panjang (m) | Lebar (m) | Keterangan |
|-----|------------------|-------|-------------|-----------|------------|
| 1.  | Jalan lingkungan | 2021  | 100         | 3         |            |
|     |                  | 2022  | 290         | 3         |            |
|     |                  | 2023  | 390         | 3         |            |

#### Kondisi Jalan Lingkungan

Kondisi jalan lingkungan pada Rukun Tetangga 13 (tiga belas) sebagai berikut :

1. Sepanjang 380 meter telah dilakukan semenisasi.
2. Sepanjang 10 meter masih berupa jalan tanah.



b. Jalan Poros

Jalan poros di wilayah Rukun Tetangga 13 (tiga belas) kondisi jalan baik dengan lebar 8 meter.

**Drainase**

Jalan lingkungan pada Rukun Tetangga 13 (tiga belas) belum seluruhnya memiliki saluran drainase. Kondisi saluran drainase perlu perhatian untuk dibersihkan dari tanaman merambat dan sampah yang menghalangi air mengalir.

**Jembatan**

Pada wilayah Rukun Tetangga 13 (tiga belas), jembatan kayu yang merupakan pembatas wilayah antara RT.13 dengan RT.14 masih dapat digunakan dan berfungsi dengan baik.

**VI. EKONOMI**

**Mata Pencaharian**

Mata pencaharian warga pada Rukun Tetangga 13 (tiga belas) sebagai berikut :

| No. | Jenis Pekerjaan    | Jumlah (Orang) / Tahun |      |      | Keterangan |
|-----|--------------------|------------------------|------|------|------------|
|     |                    | 2021                   | 2022 | 2023 |            |
| 1.  | Nelayan            | 57                     | 57   | 57   |            |
| 2.  | Buruh              | 38                     | 40   | 38   |            |
| 3.  | Petani rumput laut | 198                    | 273  | 273  |            |
| 4.  | Petani / Pekebun   | 31                     | 31   | 31   |            |

|     |                      |     |     |     |  |
|-----|----------------------|-----|-----|-----|--|
| 5.  | Pegawai Negeri Sipil | -   | -   | 1   |  |
| 6.  | Karyawan Swasta      | 19  | 19  | 19  |  |
| 7.  | Pelajar/Mahasiswa    | 85  | 85  | 85  |  |
| 8.  | TNI                  | -   | -   | -   |  |
| 9.  | Polri                | -   | -   | 2   |  |
| 10. | Belum bekerja        | 148 | 163 | 158 |  |

### Usaha Mikro Kecil Dan Menengah

Usaha Mikro Kecil Dan Menengah pada wilayah Rukun Tetangga 13 (tiga belas) sebagai berikut :

| No. | Jenis Usaha           | Jumlah |      |      | Keterangan |
|-----|-----------------------|--------|------|------|------------|
|     |                       | 2021   | 2022 | 2023 |            |
| 1.  | Sembako               | 1      | 1    | 1    |            |
| 2.  | Warung Makan          | -      | -    | -    |            |
| 3.  | Makanan Olahan        | -      | -    | -    |            |
| 4.  | Minuman dan gorengan. | 2      | 2    | 2    |            |
| 5.  | Bengkel               | -      | -    | -    |            |

## VII. PENDIDIKAN

### Tingkat Pendidikan

Tingkat Pendidikan warga pada Rukun Tetangga 13 (tiga belas) sebagai berikut :

| No. | Tingkatan Pendidikan | Jumlah (Orang) / Tahun |      |      | Keterangan |
|-----|----------------------|------------------------|------|------|------------|
|     |                      | 2021                   | 2022 | 2023 |            |
|     |                      |                        |      |      |            |

|     |                                 |     |     |     |  |
|-----|---------------------------------|-----|-----|-----|--|
| 1.  | Tidak / Belum sekolah           | 193 | 242 | 250 |  |
| 2.  | Tidak Tamat SD                  | 71  | 85  | 81  |  |
| 3.  | Tidak Tamat SMP                 | -   | -   | -   |  |
| 4.  | Tidak Tamat SMA                 | -   | -   | -   |  |
| 5.  | Tamat SD                        | 182 | 199 | 192 |  |
| 6.  | Tamat SMP                       | 73  | 81  | 80  |  |
| 7.  | Tamat SMA                       | 51  | 54  | 54  |  |
| 8.  | Tamat Diploma I/II/III          | 2   | 2   | 2   |  |
| 9.  | Tamat Sarjana (S1) / Diploma IV | 4   | 5   | 5   |  |
| 10. | Tamat Magister (S2)             | -   | -   | -   |  |
| 11. | Tamat Doktor (S3)               | -   | -   | -   |  |

### **Pendidikan khusus**

Pada wilayah Rukun Tetangga 13 (tiga belas) tidak ada pendidikan untuk anak berkebutuhan khusus.

### **Sarana Dan Prasarana Pendidikan.**

Sarana Dan Prasarana pada Rukun Tetangga 13 (tiga belas) sebagai berikut :

| No. | Jenis Sarana Pendidikan | Jumlah (unit) |      |      | Keterangan |
|-----|-------------------------|---------------|------|------|------------|
|     |                         | 2021          | 2022 | 2023 |            |
| 1.  | Play Group/PAUD         | -             | -    | -    |            |
| 2.  | Taman Kanak-kanak.      | -             | -    | -    |            |

|    |                  |   |   |   |  |
|----|------------------|---|---|---|--|
| 3. | SD / Sederajat   | - | - | - |  |
| 4. | SMP / Sederajat  | - | - | - |  |
| 5. | SMA / Sederajat  | - | - | - |  |
| 6. | Perguruan Tinggi | - | - | - |  |
| 7. | SLB              | - | - | - |  |

### VIII. AGAMA / ALIRAN KEPERCAYAAN

#### Agama / Aliran Kepercayaan

Agama / Aliran Kepercayaan pada Rukun Tetangga 13 (tiga belas) sebagai berikut :

| No. | Agama/Aliran Kepercayaan | Jumlah (orang) |      |      | Keterangan |
|-----|--------------------------|----------------|------|------|------------|
|     |                          | 2021           | 2022 | 2023 |            |
| 1.  | Islam                    | 563            | 654  | 650  |            |
| 2.  | Katholik                 | 4              | 4    | 4    |            |
| 3.  | Kristen                  | 5              | 7    | 7    |            |
| 4.  | Bhuda                    | -              | -    | -    |            |
| 5.  | Hindu                    | -              | 3    | 3    |            |
| 6.  | Konghucu                 | -              | -    | -    |            |

#### Aliran Sesat

Pada wilayah Rukun Tetangga 13 (tiga belas) tidak ditemukan adanya aliran sesat.

#### Sarana Peribadatan

Sarana Peribadatan di wilayah Rukun Tetangga 13 (tiga belas) berikut :

| No. | Sarana Peribadatan | Jumlah (unit) |      |      | Keterangan |
|-----|--------------------|---------------|------|------|------------|
|     |                    | 2021          | 2022 | 2023 |            |
| 1.  | Musholla           | -             | -    | -    |            |
| 2.  | Masjid             | -             | -    | -    |            |
| 3.  | Gereja             | -             | -    | -    |            |
| 4.  | Pura               | -             | -    | -    |            |
| 5.  | Wihara             | -             | -    | -    |            |
| 6.  | Klenteng           | -             | -    | -    |            |

## IX. SOSIAL

### Lembaga Kemasyarakatan

Lembaga kemasyarakatan pada Rukun Tetangga 13 (tiga belas) sebagai berikut :

| No. | Lembaga Kemasyarakatan            | Aktif/Tidak Aktif |      |      | Keterangan |
|-----|-----------------------------------|-------------------|------|------|------------|
|     |                                   | 2021              | 2022 | 2023 |            |
| 1.  | Kelompok Swadaya Masyarakat (KSM) | -                 | -    | -    |            |
| 2.  | Kelompok Budidaya Rumput Laut     | -                 | -    | -    |            |
| 3.  | Kelompok Nelayan                  | 1                 | 1    | 1    |            |

### Penduduk Miskin

Penduduk miskin pada Rukun Tetangga 13 (tiga belas) sebagai berikut :

| No. | Kategori                 | Jumlah Orang / Tahun |      |      | Keterangan |
|-----|--------------------------|----------------------|------|------|------------|
|     |                          | 2021                 | 2022 | 2023 |            |
| 1.  | Penduduk miskin          | 21                   | 21   | 21   |            |
| 2.  | Penerima Bantuan Sosial. | 21                   | 21   | 21   |            |

### **Etnis / Suku**

Etnis/Suku warga Rukun Tetangga 13 (tiga belas) sebagai berikut :

| <b>No.</b> | <b>Kategori</b> | <b>Jumlah (orang)</b> |             |             | <b>Keterangan</b> |
|------------|-----------------|-----------------------|-------------|-------------|-------------------|
|            |                 | <b>2021</b>           | <b>2022</b> | <b>2023</b> |                   |
| 1.         | Bugis           | 550                   | 640         | 640         |                   |
| 2.         | Jawa            | -                     | -           | -           |                   |
| 3.         | Tidung          | -                     | -           | -           |                   |
| 4.         | Lain-lain       | 26                    | 28          | 24          |                   |

### **X. KEAMANAN DAN KETERTIBAN UMUM**

#### **Kasus Trantibum**

Kasus Trantibum pada Rukun Tetangga 13 (tiga belas) sebagai berikut :

| <b>No.</b> | <b>Jenis kasus</b>                  | <b>Jumlah Kasus</b> |             |             | <b>Keterangan</b> |
|------------|-------------------------------------|---------------------|-------------|-------------|-------------------|
|            |                                     | <b>2021</b>         | <b>2022</b> | <b>2023</b> |                   |
| 1.         | Kekerasan Dalam Rumah Tangga (KDRT) | -                   | -           | -           |                   |
| 2.         | Perjudian                           | -                   | -           | -           |                   |
| 3.         | Perkelahian                         | -                   | -           | -           |                   |
| 4.         | Narkoba                             | -                   | -           | -           |                   |
| 5.         | Pelecehan Seksual                   | -                   | -           | -           |                   |

### **Sarana Keamanan Lingkungan**

Sarana Keamanan Lingkungan pada Rukun Tetangga 13 (tiga belas) sebagai berikut :

| <b>No.</b> | <b>Jenis Sarana</b>  | <b>Jumlah<br/>(Unit)</b> |             |             | <b>Keterangan</b> |
|------------|----------------------|--------------------------|-------------|-------------|-------------------|
|            |                      | <b>2021</b>              | <b>2022</b> | <b>2023</b> |                   |
| 1.         | Poskamling           | -                        | -           | -           |                   |
| 2.         | Pos Keamanan Terpadu | -                        | -           | -           |                   |

### **Daerah Rawan Bencana**

Rawan bencana pada wilayah Rukun Tetangga 13 (tiga belas) yang sering terjadi yakni abrasi pantai dan ROB.





**DOKUMEN INFORMASI DAN DATA  
RUKUN TETANGGA  
(DITA – RT)**

**14**

**KETUA RUKUN TETANGGA 14 (EMPAT BELAS)  
KELURAHAN PANTAI AMAL**

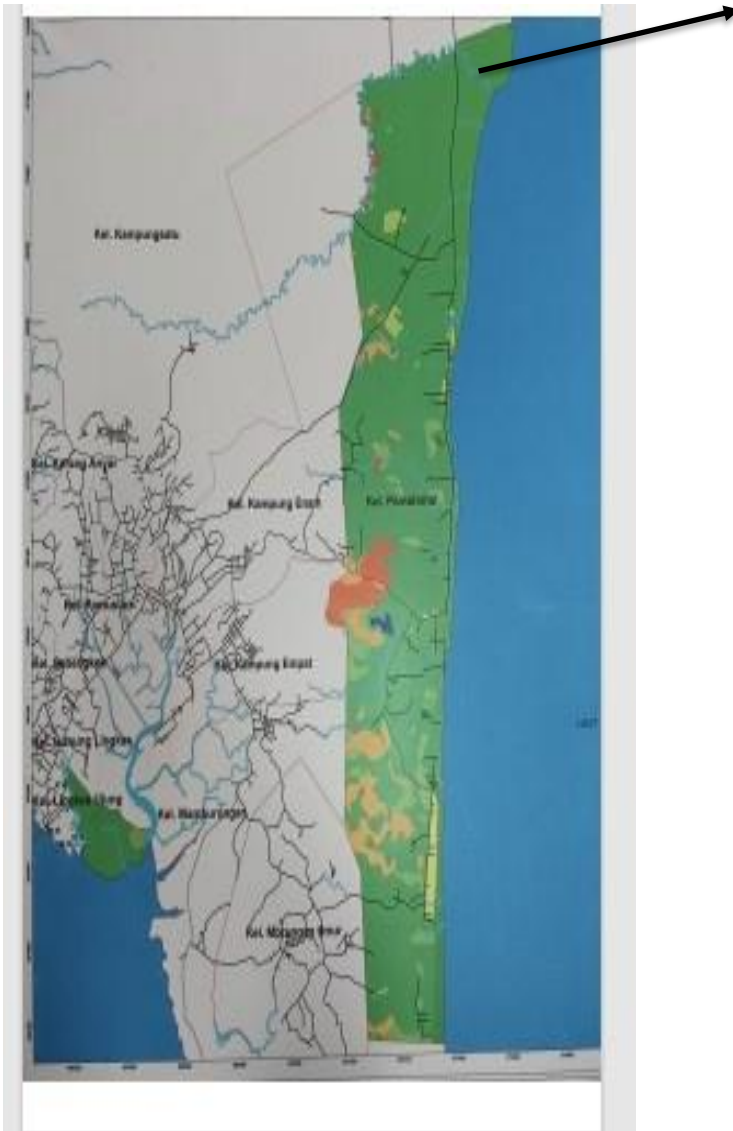


**MASA BHAKTI**

**TAHUN 2022 S/D TAHUN 2027**

**CALL : HP. 0852 3079 8010**

# PETA WILAYAH RUKUN TETANGGA 14



## **DATA POTENSI RUKUN TETANGGA 14 (EMPAT BELAS )**

### **I. KEWILAYAHAN RUKUN TETANGGA**

#### **Batas Wilayah**

| <b>Batas</b>    | <b>Rukun Tetangga (RT)</b> | <b>Keterangan</b> |
|-----------------|----------------------------|-------------------|
| Sebelah Utara   | Kelurahan Kampung 1 / Skip |                   |
| Sebelah Selatan | Rukun Tetangga 13          |                   |
| Sebelah Timur   | Laut                       |                   |
| Sebelah Barat   | Kelurahan Kampung Satu     |                   |

#### **Luas Wilayah**

Penentuan luas wilayah Rukun Tetangga 14 (empat belas) perlu dikoordinasikan dengan instansi teknis terkait untuk dilakukan pengukuran luasan wilayah dan pengaggaran dari SKPD.

#### **Potensi Wilayah Rukun Tetangga 14**

Potensi wilayah Rukun Tetangga 14 (empat belas) sesuai peruntukan :

| <b>No.</b> | <b>Peruntukan</b>  | <b>Luas (Ha)</b> | <b>Keterangan</b>  |
|------------|--------------------|------------------|--|
| 1.         | Pemukiman          | -                | Penentuan Luas area pemukiman akan dikoordinasikan dengan instansi teknis terkait. |
| 2.         | Perkebunan         | -                |  |
| 3.         | Area Pemakaman     | -                |  |
| 4.         | Peruntukan lainnya | -                |  |

## II. PERTANAHAN

### Kepemilikan Lahan

Kepemilikan Lahan pada Rukun Tetangga 14 (empat belas) sebagai berikut :

| No. | Status Lahan     | Luas (Ha) | Keterangan  |
|-----|------------------|-----------|---|
| 1.  | Lahan Masyarakat | -         | Luas lahan masyarakat perlu koordinasi lebih lanjut dengan instansi teknis terkait. |

### Lahan Sengketa

Lahan sengketa di wilayah Rukun Tetangga 14 (empat belas) adalah terkait tumpang tindih kepemilikan lahan, tindak lanjut penyelesaian permasalahan tersebut dilakukan dengan mediasi para pihak yang difasilitasi oleh Kelurahan Pantai Amal.

## III. KESEHATAN

### Sebaran Penyakit

Sebaran penyakit pada Rukun Tetangga 14 (empat belas) sebagai berikut :

| No. | Jenis Penyakit | Jumlah (orang)/THN |      |      | Keterangan |
|-----|----------------|--------------------|------|------|------------|
|     |                | 2021               | 2022 | 2023 |            |
| 1.  | Diare          | 28                 | 67   | 28   |            |
| 2.  | Tuberkulosis   | -                  | 3    | -    |            |
| 3   | Kematian Ibu   | -                  | 4    | -    |            |
| 4   | Kematian Bayi  | 2                  | 1    | 2    |            |
| 5   | Gizi Kurang    | 5                  | 2    | -    |            |

|    |                                      |    |    |    |  |
|----|--------------------------------------|----|----|----|--|
| 6  | Ibu Hamil Kurang Energi Kronis (KEK) | 8  | 18 | 8  |  |
| 7  | Ibu Hamil Resiko Tinggi (Resti)      | 24 | -  | 24 |  |
| 8  | Gizi Buruk                           | 1  |    | 1  |  |
| 10 | Pneumonie (Gangguan paru).           | 9  | 3  | 9  |  |
| 11 | Kecacangan                           | 11 | -  | 11 |  |
| 12 | Bumil Anemia                         | 16 | -  | 16 |  |

### **Jumlah dan kondisi Posyandu**

Rukun Tetangga 14 (empat belas) hanya memiliki 1 (satu) Posyandu untuk Balita, **Posyandu Cahaya Bahari** yang khusus melayani warga RT. 13 dan 14.

### **Kesehatan Lingkungan (Sanitasi)**

Kesehatan lingkungan (Sanitasi) pada Rukun Tetangga 14 (empat belas) sebagai berikut :

| <b>No.</b> | <b>Unsur Kesehatan Lingkungan</b> | <b>Kondisi</b> | <b>Keterangan</b>   |
|------------|-----------------------------------|----------------|---|
| 1.         | WC / Toilet (MCK)                 | Baik           |   |
| 2.         | Kebersihan Lingkungan             | Cukup Bersih   |   |
| 3.         | Penggunaan air bersih             | Layak Konsumsi | 50% warga menggunakan air dari membeli air per profil, sumur dan air hujan. |

Untuk penggunaan WC hampir 50% warga telah menggunakan WC yang layak dan lainnya masih menggunakan jamban di sungai atau langsung ke laut.

Untuk kebersihan lingkungan, perlu kesadaran warga terhadap kebersihan dengan membuang sampah pada tempat yang disediakan dengan baik, mengurangi kebiasaan membuang sampah ke sungai atau pun ke laut. Rukun Tetangga 14 (empat belas) tidak memiliki kontainer sampah yang dapat menampung sampah rumah tangga dari warga RT.14.

### **Stunting**

Kasus stunting di wilayah Rukun Tetangga 14 (empat belas) sebagai berikut,

| <b>No.</b> | <b>Tahun</b> | <b>Jumlah Kasus</b> | <b>Keterangan</b> |
|------------|--------------|---------------------|-------------------|
| 1.         | 2021         | 61                  |                   |
| 2.         | 2022         | 13                  |                   |
| 3.         | 2023         | 24                  |                   |

### **Pernikahan Dini**

Pernikahan usia dini pada Rukun Tetangga 14 (empat belas) sebagai berikut :

| <b>No.</b> | <b>Tahun</b> | <b>Jumlah Kasus</b> | <b>Keterangan</b> |
|------------|--------------|---------------------|-------------------|
| 1.         | 2021         | -                   |                   |
| 2.         | 2022         | -                   |                   |
| 3.         | 2023         | -                   |                   |

## **IV. KEPENDUDUKAN**

### **Penduduk Lokal / Tempatan**

Penduduk lokal pada Rukun Tetangga 14 (empat belas) sebagai berikut :

| No. | Penduduk                   | Tahun | Laki-laki (orang) | Perempuan (orang) | Total (orang) |
|-----|----------------------------|-------|-------------------|-------------------|---------------|
| 1.  | Berdasarkan jenis kelamin. | 2021  | 682               | 659               | 1341          |
|     |                            | 2022  | 805               | 779               | 1.014         |
|     |                            | 2023  | 816               | 785               | 1.601         |

### Pendatang

Warga pendatang di wilayah Rukun Tetangga 14 (empat belas) sebagai berikut :

| No. | Pendatang                  | Tahun | Laki-laki (orang) | Perempuan (orang) | Total (orang) |
|-----|----------------------------|-------|-------------------|-------------------|---------------|
| 1.  | Berdasarkan jenis kelamin. | 2021  | -                 | -                 | -             |
|     |                            | 2022  | -                 | -                 | -             |
|     |                            | 2023  | -                 | -                 | -             |

## V. INFRASTRUKTUR SARANA DAN PRASARANA

### Panjang Jalan

#### a. Jalan Lingkungan

Panjang jalan lingkungan pada Rukun Tetangga 14 (empat belas) pada kurun waktu 2021 sampai dengan 2023 sebagai berikut :

| No. | Jenis Jalan      | Tahun | Panjang (m) | Lebar (m) | Keterangan |
|-----|------------------|-------|-------------|-----------|------------|
| 1.  | Jalan lingkungan | 2021  | 100         | 4         |            |
|     |                  | 2022  | 135         | 4         |            |
|     |                  | 2023  | 135         | 4         |            |



### Kondisi Jalan Lingkungan

Kondisi jalan lingkungan pada Rukun Tetangga 14 (empat belas) dengan total panjang 280 meter telah dilakukan semenisasi.



Jalan lingkungan yang telah dilakukan semenisasi dengan lebar 3 meter.

### b. Jalan Poros

Jalan poros di wilayah Rukun Tetangga 14 (empat belas) kondisi jalan baik dengan lebar 8 meter.



### **Drainase**

Jalan lingkungan pada Rukun Tetangga 14 (empat belas) belum seluruhnya memiliki saluran drainase. Kondisi saluran drainase perlu perhatian untuk dibersihkan dari tanaman merambat dan sampah yang menghalangi air mengalir.



Drainase pada jalan lingkungan di RT. 14 relatif bersih.

### **Jembatan**

Pada wilayah Rukun Tetangga 14 (empat belas) terdapat 2 (dua) unit jembatan masing-masing 1 (satu) unit jembatan kayu dan 1 (satu) unit jembatan permanen. Kedua jembatan tersebut juga menjadi tanda batas wilayah RT. 14 dan RT. 13.



## **VI. EKONOMI**

### **Mata Pencaharian**

Mata pencaharian warga pada Rukun Tetangga 14 (empat belas) sebagai berikut :

| No. | Jenis Pekerjaan      | Jumlah (Orang) / Tahun |      |      | Keterangan |
|-----|----------------------|------------------------|------|------|------------|
|     |                      | 2021                   | 2022 | 2023 |            |
| 1.  | Nelayan              | 195                    | 195  | 135  |            |
| 2.  | Buruh                | 63                     | 63   | 63   |            |
| 3.  | Petani rumput laut   | 460                    | 460  | 459  |            |
| 4.  | Petani / Pekebun     | 68                     | 68   | 63   |            |
| 5.  | Pegawai Negeri Sipil | 1                      | 1    | 1    |            |
| 6.  | Karyawan Swasta      | 37                     | 37   | 37   |            |
| 7.  | Pelajar/Mahasiswa    | 190                    | 190  | 190  |            |
| 8.  | TNI                  | -                      | 1    | -    |            |
| 9.  | Polri                | -                      | -    | 1    |            |
| 10. | Belum bekerja        | 327                    | 574  | 652  |            |

### Usaha Mikro Kecil Dan Menengah

Usaha Mikro Kecil Dan Menengah pada wilayah Rukun Tetangga 14 (empat belas) sebagai berikut :

| No. | Jenis Usaha           | Jumlah |      |      | Keterangan |
|-----|-----------------------|--------|------|------|------------|
|     |                       | 2021   | 2022 | 2023 |            |
| 1.  | Sembako               | 24     | 24   | 24   |            |
| 2.  | Warung Makan          | 1      | 1    | 1    |            |
| 3.  | Makanan Olahan        | -      | -    | -    |            |
| 4.  | Minuman dan gorengan. | -      | 23   | 22   |            |
| 5.  | Bengkel               | -      | -    | -    |            |

## VII. PENDIDIKAN

### Tingkat Pendidikan

Tingkat Pendidikan warga pada Rukun Tetangga 14 (empat belas) sebagai berikut :

| No. | Tingkatan Pendidikan            | Jumlah (Orang) / Tahun |      |      | Keterangan |
|-----|---------------------------------|------------------------|------|------|------------|
|     |                                 | 2021                   | 2022 | 2023 |            |
| 1.  | Tidak / Belum sekolah           | 439                    | 555  | 588  |            |
| 2.  | Tidak Tamat SD                  | 164                    | 180  | 181  |            |
| 3.  | Tidak Tamat SMP                 | -                      | -    | -    |            |
| 4.  | Tidak Tamat SMA                 | -                      | -    | -    |            |
| 5.  | Tamat SD                        | 399                    | 459  | 452  |            |
| 6.  | Tamat SMP                       | 192                    | 230  | 226  |            |
| 7.  | Tamat SMA                       | 129                    | 141  | 136  |            |
| 8.  | Tamat Diploma I/II/III          | 17                     | 6    | 6    |            |
| 9.  | Tamat Sarjana (S1) / Diploma IV | 1                      | 12   | 11   |            |
| 10. | Tamat Magister (S2)             | -                      | 1    | 1    |            |
| 11. | Tamat Doktor (S3)               | -                      | -    | -    |            |

### Pendidikan khusus

Pada wilayah Rukun Tetangga 14 (empat belas) tidak ada pendidikan untuk anak berkebutuhan khusus.

**Sarana Dan Prasarana Pendidikan.**

Sarana Dan Prasarana pada Rukun Tetangga 14 (empat belas) sebagai berikut :

| No. | Jenis Sarana Pendidikan | Jumlah (unit) |      |      | Keterangan |
|-----|-------------------------|---------------|------|------|------------|
|     |                         | 2021          | 2022 | 2023 |            |
| 1.  | Play Group/PAUD         | -             | -    | -    |            |
| 2.  | Taman Kanak-kanak.      | -             | -    | -    |            |
| 3.  | SD / Sederajat          | -             | -    | -    |            |
| 4.  | SMP / Sederajat         | -             | -    | -    |            |
| 5.  | SMA / Sederajat         | -             | -    | -    |            |
| 6.  | Perguruan Tinggi        | -             | -    | -    |            |
| 7.  | SLB                     | -             | -    | -    |            |

**VIII. AGAMA / ALIRAN KEPERCAYAAN****Agama / Aliran Kepercayaan**

Agama / Aliran Kepercayaan pada Rukun Tetangga 14 (empat belas) sebagai berikut :

| No. | Agama/Aliran Kepercayaan | Jumlah (orang) |       |       | Keterangan |
|-----|--------------------------|----------------|-------|-------|------------|
|     |                          | 2021           | 2022  | 2023  |            |
| 1.  | Islam                    | 1.339          | 1.581 | 1.598 |            |
| 2.  | Katholik                 | 1              | 3     | 1     |            |

|    |          |   |   |   |  |
|----|----------|---|---|---|--|
| 3. | Kristen  | 1 | 2 | 2 |  |
| 4. | Bhuda    | - | - | - |  |
| 5. | Hindu    | - | - | - |  |
| 6. | Konghucu | - | - | - |  |

### **Aliran Sesat**

Pada wilayah Rukun Tetangga 14 (empat belas) tidak ditemukan adanya aliran sesat.

### **Sarana Peribadatan**

Sarana Peribadatan di wilayah Rukun Tetangga 14 (empat belas) berikut :

| No. | Sarana Peribadatan | Jumlah (unit) |      |      | Keterangan |
|-----|--------------------|---------------|------|------|------------|
|     |                    | 2021          | 2022 | 2023 |            |
| 1.  | Musholla           | -             | -    | -    |            |
| 2.  | Masjid             | 2             | 2    | 2    |            |
| 3.  | Gereja             | -             | -    | -    |            |
| 4.  | Pura               | -             | -    | -    |            |
| 5.  | Wihara             | -             | -    | -    |            |
| 6.  | Klenteng           | -             | -    | -    |            |

## **IX. SOSIAL**

### **Lembaga Kemasyarakatan**

Lembaga kemasyarakatan pada Rukun Tetangga 14 (empat belas) sebagai berikut :

| No. | Lembaga<br>Kemasayarakatan        | Aktif/Tidak Aktif |      |      | Keterangan |
|-----|-----------------------------------|-------------------|------|------|------------|
|     |                                   | 2021              | 2022 | 2023 |            |
| 1.  | Kelompok Swadaya Masyarakat (KSM) | 1                 | 1    | 1    |            |
| 2.  | Kelompok Budidaya Rumput Laut     | -                 | -    | -    |            |
| 3.  | Kelompok Nelayan                  | 10                | 10   | 10   |            |

### **Penduduk Miskin**

Penduduk miskin pada Rukun Tetangga 14 (empat belas) sebagai berikut :

| No. | Kategori                 | Jumlah Orang / Tahun |      |      | Keterangan |
|-----|--------------------------|----------------------|------|------|------------|
|     |                          | 2021                 | 2022 | 2023 |            |
| 1.  | Penduduk miskin          | 47                   | 47   | 47   |            |
| 2.  | Penerima Bantuan Sosial. | 47                   | 47   | 47   |            |

### **Etnis / Suku**

Etnis/Suku warga Rukun Tetangga 14 (empat belas) sebagai berikut :

| No. | Kategori  | Jumlah (orang) |       |       | Keterangan |
|-----|-----------|----------------|-------|-------|------------|
|     |           | 2021           | 2022  | 2023  |            |
| 1.  | Bugis     | 1.206          | 1.430 | 1.440 |            |
| 2.  | Jawa      | 135            | 154   | 161   |            |
| 3.  | Tidung    | -              | -     | -     |            |
| 4.  | Lain-lain | -              | -     | -     |            |

## **X. KEAMANAN DAN KETERTIBAN UMUM**

### **Kasus Trantibum**

Kasus Trantibum pada Rukun Tetangga 14 (empat belas) sebagai berikut :

| <b>No.</b> | <b>Jenis kasus</b>                  | <b>Jumlah Kasus</b> |             |             | <b>Keterangan</b> |
|------------|-------------------------------------|---------------------|-------------|-------------|-------------------|
|            |                                     | <b>2021</b>         | <b>2022</b> | <b>2023</b> |                   |
| 1.         | Kekerasan Dalam Rumah Tangga (KDRT) | -                   | -           | -           |                   |
| 2.         | Perjudian                           | -                   | -           | -           |                   |
| 3.         | Perkelahian                         | -                   | -           | -           |                   |
| 4.         | Narkoba                             | -                   | -           | -           |                   |
| 5.         | Pelecehan Seksual                   | -                   | -           | -           |                   |

### **Sarana Keamanan Lingkungan**

Sarana Keamanan Lingkungan pada Rukun Tetangga 14 (empat belas) sebagai berikut :

| <b>No.</b> | <b>Jenis Sarana</b>  | <b>Jumlah (Unit)</b> |             |             | <b>Keterangan</b> |
|------------|----------------------|----------------------|-------------|-------------|-------------------|
|            |                      | <b>2021</b>          | <b>2022</b> | <b>2023</b> |                   |
| 1.         | Poskamling           | -                    | -           | -           | Tidak ada lahan.  |
| 2.         | Pos Keamanan Terpadu | -                    | -           | -           |                   |



**Daerah Rawan Bencana**

Rawan bencana pada wilayah Rukun Tetangga 14 (empat belas) yang sering terjadi yakni ROB.

**DOKUMEN INFORMASI DAN DATA  
RUKUN TETANGGA  
(DITA – RT)**

**15**

**KETUA RUKUN TETANGGA 15 (LIMA BELAS)  
KELURAHAN PANTAI AMAL**



**MASA BHAKTI  
TAHUN 2021 S/D TAHUN 2026  
CALL : HP. 0812 5129 2598**



# **DATA POTENSI RUKUN TETANGGA 15 (LIMA BELAS)**

## **I. KEWILAYAHAN RUKUN TETANGGA**

### **Batas Wilayah**

| <b>Batas</b>    | <b>Rukun Tetangga (RT)</b> | <b>Keterangan</b> |
|-----------------|----------------------------|-------------------|
| Sebelah Utara   | Rukun Tetangga 8           |                   |
| Sebelah Selatan | Rukun Tetangga 7           |                   |
| Sebelah Timur   | Laut                       |                   |
| Sebelah Barat   | Kelurahan Kampung Enam     |                   |

### **Luas Wilayah**

Penentuan luas wilayah Rukun Tetangga 15 (lima belas) perlu dikoordinasikan dengan instansi teknis terkait untuk dilakukan pengukuran luasan wilayah dan pengaggaran dari SKPD.

### **Potensi Wilayah Rukun Tetangga 15**

Potensi wilayah Rukun Tetangga 15 (lima belas) sesuai peruntukan :

| <b>No.</b> | <b>Peruntukan</b>  | <b>Luas (Ha)</b> | <b>Keterangan</b>  |
|------------|--------------------|------------------|--|
| 1.         | Pemukiman          | -                | Penentuan Luas area pemukiman akan dikoordinasikan dengan instansi teknis terkait. |
| 2.         | Perkebunan         | -                |  |
| 3.         | Area Pemakaman     | -                |  |
| 4.         | Peruntukan lainnya | -                |  |

## II. PERTANAHAN

### Kepemilikan Lahan

Kepemilikan Lahan pada Rukun Tetangga 15 (lima belas) sebagai berikut :

| No. | Status Lahan     | Luas (Ha) | Keterangan  |
|-----|------------------|-----------|---|
| 1.  | Lahan Masyarakat | -         | Luas lahan masyarakat perlu koordinasi lebih lanjut dengan instansi teknis terkait. |

### Lahan Sengketa

Lahan sengketa di wilayah Rukun Tetangga 15 (lima belas) adalah terkait klaim lahan oleh TNI – AL pada seluruh area pemukiman masyarakat. Tindak lanjut penyelesaian permasalahan tersebut di lakukan dengan berkoordinasi dengan Kementerian terkait oleh Pemerintah Kota Tarakan, Pemerintah Propinsi, Perwakilan Warga (proses koordinasi masih terus dilakukan).

## III. KESEHATAN

### Sebaran Penyakit

Sebaran penyakit pada Rukun Tetangga 15 (lima belas) sebagai berikut :

| No. | Jenis Penyakit | Jumlah (orang)/THN |      |      | Keterangan |
|-----|----------------|--------------------|------|------|------------|
|     |                | 2021               | 2022 | 2023 |            |
| 1.  | Diare          | 9                  | 11   | -    |            |

|    |                                      |    |    |    |  |
|----|--------------------------------------|----|----|----|--|
| 2. | Tuberkulosis                         | 2  | -  | -  |  |
| 3  | Kematian Ibu                         | -  | 2  | -  |  |
| 4  | DBD                                  | -  | -  | 3  |  |
| 5  | Gizi Kurang                          | 5  | -  | -  |  |
| 6  | Ibu Hamil Kurang Energi Kronis (KEK) | 8  | 10 | 10 |  |
| 7  | Ibu Hamil Resiko Tinggi (Resti)      | 21 | -  | 19 |  |
| 8  | Gizi Buruk                           | -  | -  | 1  |  |
| 10 | Pneumonie (Gangguan paru).           | 2  | 2  | -  |  |
| 11 | Kecacangan                           | 2  | 82 | 3  |  |
| 12 | Bumil Anemia                         | 13 | -  | -  |  |

### **Jumlah dan kondisi Posyandu**

Rukun Tetangga 15 (lima belas) tidak memiliki Posyandu Balita, kegiatan Posyandu bergabung dengan kegiatan pada **Posyandu Cahaya Amal** di Rukun Tetangga 8 (delapan).

### **Kesehatan Lingkungan (Sanitasi)**

Kesehatan lingkungan (Sanitasi) pada Rukun Tetangga 15 (lima belas) sebagai berikut :

| <b>No.</b> | <b>Unsur Kesehatan Lingkungan</b> | <b>Kondisi</b> | <b>Keterangan</b>   |
|------------|-----------------------------------|----------------|---|
| 1.         | WC / Toilet (MCK)                 | Baik           |   |
| 2.         | Kebersihan Lingkungan             | Cukup Bersih   |   |
| 3.         | Penggunaan air bersih             | Layak Konsumsi | 50% warga menggunakan air dari membeli air per profil, sumur dan air hujan. |

Untuk penggunaan WC hampir 50% warga telah menggunakan WC yang layak dan lainnya masih menggunakan jamban di sungai atau langsung ke laut.

Untuk kebersihan lingkungan, perlu kesadaran warga terhadap kebersihan dengan membuang sampah pada tempat yang disediakan dengan baik, mengurangi kebiasaan membuang sampah ke sungai atau pun ke laut. Rukun Tetangga 15 (lima belas) tidak memiliki kontainer sampah yang dapat menampung sampah rumah tangga dari warga RT.15.

### **Stunting**

Kasus stunting di wilayah Rukun Tetangga 15 (lima belas) sebagai berikut,

| <b>No.</b> | <b>Tahun</b> | <b>Jumlah Kasus</b> | <b>Keterangan</b> |
|------------|--------------|---------------------|-------------------|
| 1.         | 2021         | 6                   |                   |
| 2.         | 2022         | 5                   |                   |
| 3.         | 2023         | -                   |                   |

### **Pernikahan Dini**

Pernikahan usia dini pada Rukun Tetangga 15 (lima belas) sebagai berikut :

| <b>No.</b> | <b>Tahun</b> | <b>Jumlah Kasus</b> | <b>Keterangan</b> |
|------------|--------------|---------------------|-------------------|
| 1.         | 2021         | 12                  |                   |
| 2.         | 2022         | 4                   |                   |
| 3.         | 2023         | 8                   |                   |



#### IV. KEPENDUDUKAN

##### Penduduk Lokal / Tempatan

Penduduk lokal pada Rukun Tetangga 15 (lima belas) sebagai berikut :

| No. | Penduduk                   | Tahun | Laki-laki (orang) | Perempuan (orang) | Total (orang) |
|-----|----------------------------|-------|-------------------|-------------------|---------------|
| 1.  | Berdasarkan jenis kelamin. | 2021  | 301               | 267               | 568           |
|     |                            | 2022  | 369               | 307               | 676           |
|     |                            | 2023  | 371               | 305               | 676           |

##### Pendatang

Warga pendatang di wilayah Rukun Tetangga 15 (lima belas) sebagai berikut :

| No. | Pendatang                  | Tahun | Laki-laki (orang) | Perempuan (orang) | Total (orang) |
|-----|----------------------------|-------|-------------------|-------------------|---------------|
| 1.  | Berdasarkan jenis kelamin. | 2021  | -                 | -                 | -             |
|     |                            | 2022  | -                 | -                 | -             |
|     |                            | 2023  | -                 | -                 | -             |

#### V. INFRASTRUKTUR SARANA DAN PRASARANA

##### Panjang Jalan

###### a. Jalan Lingkungan

Panjang jalan lingkungan pada Rukun Tetangga 15 (lima belas) pada kurun waktu 2021 sampai dengan 2023 sebagai berikut :

| No. | Jenis Jalan      | Tahun | Panjang (m) | Lebar (m) | Keterangan |
|-----|------------------|-------|-------------|-----------|------------|
| 1.  | Jalan lingkungan | 2021  | 80          | 2         |            |
|     |                  | 2022  | 100         | 2         |            |
|     |                  | 2023  | 100         | 2         |            |

### Kondisi Jalan Lingkungan

Kondisi jalan lingkungan pada Rukun Tetangga 15 (lima belas) sepanjang 100 meter telah dilakukan semenisasi.



Jalan lingkungan yang telah dilakukan semenisasi dengan lebar 2 meter.

### b. Jalan Poros

Jalan poros di wilayah Rukun Tetangga 15 (lima belas) kondisi jalan kurang baik pada beberapa titik permukaan jalan terkelupas dan berlubang.



### **Drainase**

Jalan lingkungan pada Rukun Tetangga 15 (lima belas) belum seluruhnya memiliki saluran drainase. Kondisi saluran drainase perlu perhatian untuk dibersihkan dari tanaman merambat dan sampah yang menghalangi air mengalir.

### **Jembatan**

Pada wilayah Rukun Tetangga 15 (lima belas), jembatan permanen yang merupakan batas wilayah antara Rukun Tetangga 15 dengan Rukun Tetangga 8 dalam kondisi baik.

## **VI. EKONOMI**

### **Mata Pencaharian**

Mata pencaharian warga pada Rukun Tetangga 15 (lima belas) sebagai berikut :

| <b>No.</b> | <b>Jenis Pekerjaan</b> | <b>Jumlah (Orang) / Tahun</b> |             |             | <b>Keterangan</b> |
|------------|------------------------|-------------------------------|-------------|-------------|-------------------|
|            |                        | <b>2021</b>                   | <b>2022</b> | <b>2023</b> |                   |
| 1.         | Nelayan                | 58                            | 58          | 42          |                   |
| 2.         | Buruh                  | 30                            | 30          | 28          |                   |
| 3.         | Petani rumput laut     | 56                            | 36          | 100         |                   |
| 4.         | Petani / Pekebun       | 50                            | 59          | 35          |                   |
| 5.         | Pegawai Negeri Sipil   | 4                             | 4           | 4           |                   |
| 6.         | Karyawan Swasta        | 39                            | 39          | 21          |                   |
| 7.         | Pelajar/Mahasiswa      | 80                            | 80          | 80          |                   |
| 8.         | TNI                    | -                             | 5           | 3           |                   |

|     |               |     |     |     |  |
|-----|---------------|-----|-----|-----|--|
| 9.  | Polri         | -   | 2   | 2   |  |
| 10. | Belum bekerja | 249 | 364 | 361 |  |

### Usaha Mikro Kecil Dan Menengah

Usaha Mikro Kecil Dan Menengah pada wilayah Rukun Tetangga 15 (lima belas) sebagai berikut :

| No. | Jenis Usaha           | Jumlah |      |      | Keterangan |
|-----|-----------------------|--------|------|------|------------|
|     |                       | 2021   | 2022 | 2023 |            |
| 1.  | Sembako               | 6      | 6    | 6    |            |
| 2.  | Warung Makan          | 7      | 7    | 7    |            |
| 3.  | Makanan Olahan        | 1      | 1    | 1    |            |
| 4.  | Minuman dan gorengan. | 5      | 5    | 5    |            |
| 5.  | Bengkel               | 1      | 1    | 1    |            |

## VII. PENDIDIKAN

### Tingkat Pendidikan

Tingkat Pendidikan warga pada Rukun Tetangga 15 (lima belas) sebagai berikut :

| No. | Tingkatan Pendidikan  | Jumlah (Orang) / Tahun |      |      | Keterangan |
|-----|-----------------------|------------------------|------|------|------------|
|     |                       | 2021                   | 2022 | 2023 |            |
| 1.  | Tidak / Belum sekolah | 257                    | 246  | 191  |            |
| 2.  | Tidak Tamat SD        | 78                     | 78   | 69   |            |
| 3.  | Tidak Tamat SMP       | -                      | -    | -    |            |
| 4.  | Tidak Tamat SMA       | -                      | -    | -    |            |
| 5.  | Tamat SD              | 178                    | 181  | 160  |            |

|     |                                 |    |    |    |  |
|-----|---------------------------------|----|----|----|--|
| 6.  | Tamat SMP                       | 77 | 83 | 71 |  |
| 7.  | Tamat SMA                       | 75 | 77 | 69 |  |
| 8.  | Tamat Diploma I/II/III          | 3  | 3  | 1  |  |
| 9.  | Tamat Sarjana (S1) / Diploma IV | 8  | 8  | 7  |  |
| 10. | Tamat Magister (S2)             | -  | -  | -  |  |
| 11. | Tamat Doktor (S3)               | -  | -  | -  |  |

### **Pendidikan khusus**

Pada wilayah Rukun Tetangga 15 (lima belas) tidak ada pendidikan untuk anak berkebutuhan khusus.

### **Sarana Dan Prasarana Pendidikan.**

Sarana Dan Prasarana pada Rukun Tetangga 15 (lima belas) sebagai berikut :

| No. | Jenis Sarana Pendidikan | Jumlah (unit) |      |      | Keterangan |
|-----|-------------------------|---------------|------|------|------------|
|     |                         | 2021          | 2022 | 2023 |            |
| 1.  | Play Group/PAUD         | -             | -    | -    |            |
| 2.  | Taman Kanak-kanak.      | -             | -    | -    |            |
| 3.  | SD / Sederajat          | 1             | 1    | 1    | SDN. 016   |
| 4.  | SMP / Sederajat         | -             | -    | -    |            |
| 5.  | SMA / Sederajat         | -             | -    | -    |            |
| 6.  | Perguruan Tinggi        | -             | -    | -    |            |
| 7.  | SLB                     | -             | -    | -    |            |

## VIII. AGAMA / ALIRAN KEPERCAYAAN

### Agama / Aliran Kepercayaan

Agama / Aliran Kepercayaan pada Rukun Tetangga 15 (lima belas) sebagai berikut :

| No. | Agama/Aliran Kepercayaan | Jumlah (orang) |      |      | Keterangan |
|-----|--------------------------|----------------|------|------|------------|
|     |                          | 2021           | 2022 | 2023 |            |
| 1.  | Islam                    | 558            | 664  | 663  |            |
| 2.  | Katholik                 | -              | -    | -    |            |
| 3.  | Kristen                  | 9              | 11   | 12   |            |
| 4.  | Bhuda                    | -              | -    | -    |            |
| 5.  | Hindu                    | -              | -    | -    |            |
| 6.  | Konghucu                 | -              | -    | -    |            |

### Aliran Sesat

Pada wilayah Rukun Tetangga 15 (lima belas) tidak ditemukan adanya aliran sesat.

### Sarana Peribadatan

Sarana Peribadatan di wilayah Rukun Tetangga 15 (lima belas) berikut :

| No. | Sarana Peribadatan | Jumlah (unit) |      |      | Keterangan |
|-----|--------------------|---------------|------|------|------------|
|     |                    | 2021          | 2022 | 2023 |            |
| 1.  | Musholla           | -             | -    | -    |            |
| 2.  | Masjid             | -             | -    | -    |            |
| 3.  | Gereja             | -             | -    | -    |            |
| 4.  | Pura               | -             | -    | -    |            |
| 5.  | Wihara             | -             | -    | -    |            |
| 6.  | Klenteng           | -             | -    | -    |            |

## IX. SOSIAL

### Lembaga Kemasyarakatan

Lembaga kemasyarakatan pada Rukun Tetangga 15 (lima belas) sebagai berikut :

| No. | Lembaga Kemasayarakatan           | Aktif/Tidak Aktif |      |      | Keterangan |
|-----|-----------------------------------|-------------------|------|------|------------|
|     |                                   | 2021              | 2022 | 2023 |            |
| 1.  | Kelompok Swadaya Masyarakat (KSM) | -                 | -    | -    |            |
| 2.  | Kelompok Budidaya Rumput Laut     | 1                 | 1    | 1    |            |
| 3.  | Kelompok Nelayan                  | 3                 | 3    | 3    |            |

### Penduduk Miskin

Penduduk miskin pada Rukun Tetangga 15 (lima belas) sebagai berikut :

| No. | Kategori                 | Jumlah Orang / Tahun |      |      | Keterangan |
|-----|--------------------------|----------------------|------|------|------------|
|     |                          | 2021                 | 2022 | 2023 |            |
| 1.  | Penduduk miskin          | 20                   | 25   | 25   |            |
| 2.  | Penerima Bantuan Sosial. | 16                   | 16   | 16   |            |

### Etnis / Suku

Etnis/Suku warga Rukun Tetangga 15 (lima belas) sebagai berikut :

| No. | Kategori  | Jumlah (orang) |      |      | Keterangan |
|-----|-----------|----------------|------|------|------------|
|     |           | 2021           | 2022 | 2023 |            |
| 1.  | Bugis     | 548            | 656  | 656  |            |
| 2.  | Jawa      | 20             | 20   | 20   |            |
| 3.  | Tidung    | -              | -    | -    |            |
| 4.  | Lain-lain | -              | -    | -    |            |

## X. KEAMANAN DAN KETERTIBAN UMUM

### Kasus Trantibum

Kasus Trantibum pada Rukun Tetangga 15 (lima belas) sebagai berikut :

| No. | Jenis kasus                         | Jumlah Kasus |      |      | Keterangan |
|-----|-------------------------------------|--------------|------|------|------------|
|     |                                     | 2021         | 2022 | 2023 |            |
| 1.  | Kekerasan Dalam Rumah Tangga (KDRT) | -            | -    | -    |            |
| 2.  | Perjudian                           | -            | -    | -    |            |
| 3.  | Perkelahian                         | -            | -    | -    |            |
| 4.  | Narkoba                             | 1            | 2    | 1    |            |
| 5.  | Pelecehan Seksual                   | -            | -    | -    |            |

### Sarana Keamanan Lingkungan

Sarana Keamanan Lingkungan pada Rukun Tetangga 15 (lima belas) sebagai berikut :



| No. | Jenis Sarana         | Jumlah<br>(Unit) |      |      | Keterangan |
|-----|----------------------|------------------|------|------|------------|
|     |                      | 2021             | 2022 | 2023 |            |
| 1.  | Poskamling           | -                | -    | -    |            |
| 2.  | Pos Keamanan Terpadu | -                | -    | -    |            |

### **Daerah Rawan Bencana**

Rawan bencana pada wilayah Rukun Tetangga 15 (lima belas) adalah kebakaran hutan.

